

**ПРАВИТЕЛЬСТВО САНКТ-ПЕТЕРБУРГА
КОМИТЕТ ПО ГРАДОСТРОИТЕЛЬСТВУ И АРХИТЕКТУРЕ
РАСПОРЯЖЕНИЕ**

От 15.01.2010 № 21

О принятии решения о подготовке документации по планировке территории в составе проекта планировки территории, ограниченной ул. Латышских Стрелков, Зольной ул., береговой линией р. Оккервиль, ул. Ворошилова, в Невском районе

Во исполнение положений постановления Правительства Санкт-Петербурга от 16.05.2006 №596 "Об утверждении Положения о порядке взаимодействия исполнительных органов государственной власти по вопросам подготовки и согласования документации по планировке территорий" и на основании обращения ЗАО «Асфальтобетонный завод «Магистраль»

1. ЗАО «Асфальтобетонный завод «Магистраль» в срок до 15.12.2010 осуществить подготовку документации по планировке территории в составе проекта планировки территории, ограниченной ул. Латышских Стрелков, Зольной ул., береговой линией р. Оккервиль, ул. Ворошилова, в Невском районе в соответствии со схемой границ планировки территории, являющейся приложением к настоящему Распоряжению.

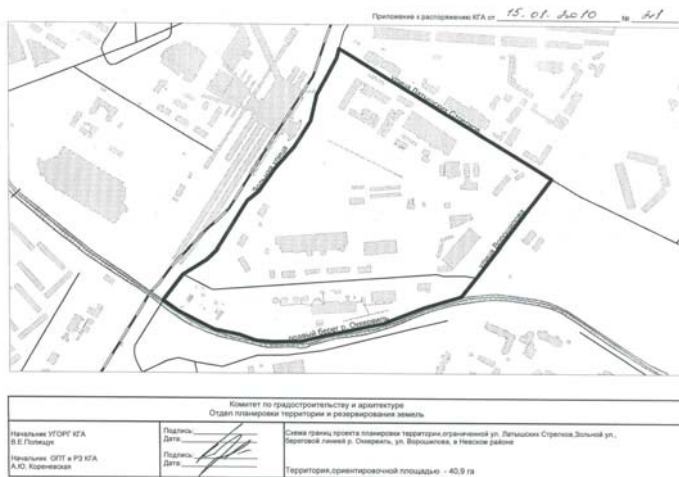
2. ЗАО «Асфальтобетонный завод «Магистраль»:

2.1. Установить срок предоставления чертежа проекта планировки территории, указанной в п.1 настоящего Распоряжения, в течение четырех месяцев с момента вступления в силу настоящего Распоряжения.

2.2. По окончании разработки проекта планировки территории, указанной в п.1 настоящего Распоряжения, но не позднее 15.12.2010 представить в Комитет по градостроительству и архитектуре (далее-Комитет) согласованную в соответствии с требованиями действующего законодательства документацию.

3. Контроль за выполнением настоящего Распоряжения возложить на начальника Управления градостроительных обоснований развития города Комитета по градостроительству и архитектуре Полищука В.Е.

Председатель Комитета Ю.Е. Киселева



**ПРАВИТЕЛЬСТВО САНКТ-ПЕТЕРБУРГА
КОМИТЕТ ПО ГРАДОСТРОИТЕЛЬСТВУ И АРХИТЕКТУРЕ
РАСПОРЯЖЕНИЕ**

От 15.01.2010 № 22

О признании утратившими силу распоряжений Комитета по градостроительству и архитектуре от 25.12.2007 № 4322, от 21.04.2008 №1814

В связи с обращениями Комитета экономического развития, промышленной политики и торговли и ЗАО «Асфальтобетонный завод «Магистраль»

1. Признать утратившими силу распоряжения Комитета по градостроительству и архитектуре от 25.12.2007 № 4322 «О принятии решения о подготовке проекта планировки и проекта межевания территории, ограниченной осью реки Оккервиль, границей отвода Октябрьской железной дороги, ул. Латышских Стрелков, перспективным проездом от ул. Латышских Стрелков до пр. Пятилеток, в Невском районе Санкт-Петербурга» и от 21.04.2008 №1814 «О разработке документации по планировке территории производственной зоны «Дача Долгорукова», ограниченной ул. Ворошилова, Складской ул., Зольной ул., границей отвода Октябрьской железной дороги, в Невском районе Санкт-Петербурга».

2. Контроль за исполнением настоящего Распоряжения возложить на начальника Управления градостроительных обоснований развития города Полищука В.Е.

Председатель Комитета Ю.Е. Киселева

**ПРАВИТЕЛЬСТВО САНКТ-ПЕТЕРБУРГА
КОМИТЕТ ПО ГРАДОСТРОИТЕЛЬСТВУ И АРХИТЕКТУРЕ
РАСПОРЯЖЕНИЕ**

От 15.01.2010 № 23

О принятии решения о подготовке изменений в проект планировки с проектом межевания территории, ограниченной Песочной ул., границей садоводства, Ленинградской ул., проектируемой магистралью, в Пушкинском районе, утвержденный Постановлением Правительства Санкт-Петербурга от 09.09.2008 №1160

Во исполнение положений постановления Правительства Санкт-Петербурга от 16.05.2006 №596 "Об утверждении Положения о порядке взаимодействия исполнительных органов государственной власти по вопросам подготовки и согласования документации по планировке территорий" и на основании обращения ООО "ПРИНЦЕПС"

1. Принять решение о подготовке в срок до 15.12.2010 ООО "ГІРІНГТ£ПС^И" изменений в проект планировки с проектом межевания территории, ограниченной Песочной ул., границей садоводства, Ленинградской ул., проектируемой магистралью, в Пушкинском районе в соответствии со схемой границ планировки территории, являющейся приложением к настоящему Распоряжению.

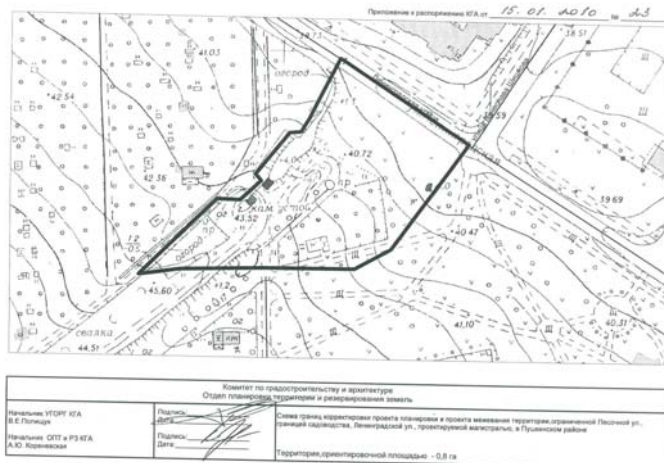
2. ООО "ПРИНЦЕПС":

2.1. Установить срок предоставления чертежа проекта планировки территории, указанной в п.1 настоящего Распоряжения, в течение четырех месяцев с момента вступления в силу настоящего Распоряжения.

2.2. По окончании разработки проекта планировки в составе проекта планировки и проекта межевания территории, указанной в п.1 настоящего Распоряжения, но не позднее 15.12.2010 представить в Комитет по градостроительству и архитектуре (далее - Комитет) согласованную в соответствии с требованиями действующего законодательства документацию.

3. Контроль за выполнением настоящего Распоряжения возложить на начальника Управления градостроительных обоснований развития города Комитета по градостроительству и архитектуре Полищука В.Е.

Председатель Комитета Ю.Е. Киселева



ПРАВИТЕЛЬСТВО САНКТ-ПЕТЕРБУРГА КОМИТЕТ ПО ГРАДОСТРОИТЕЛЬСТВУ И АРХИТЕКТУРЕ РАСПОРЯЖЕНИЕ

От 15.01.2010 № 24

О принятии решения о подготовке документации по планировке территории в составе проекта планировки и проекта межевания территории, ограниченной Краснофлотским ш., Ветеринарным пер., границей базисного квартала 20507А, границей функциональной зоны "Р1", границей базисных кварталов 20507А и 20508, в Петродворцовом районе

Во исполнение положений постановления Правительства Санкт-Петербурга от 16.05.2006 №596 "Об утверждении Положения о порядке взаимодействия исполнительных органов государственной власти по вопросам подготовки и согласования документации по планировке территорий" и на основании обращения ООО "РосТехСнаб"

1. ООО "РосТехСнаб" в срок до 17.01.2011 осуществить подготовку документации по планировке территории в составе проекта планировки и проекта межевания территории, ограниченной Краснофлотским ш., Ветеринарным пер., границей базисного квартала 20507А, границей функциональной зоны "Р1", границей базисных кварталов 20507А и 20508, в Петродворцовом районе в соответствии со схемой границ планировки территории, являющейся приложением к настоящему Распоряжению.

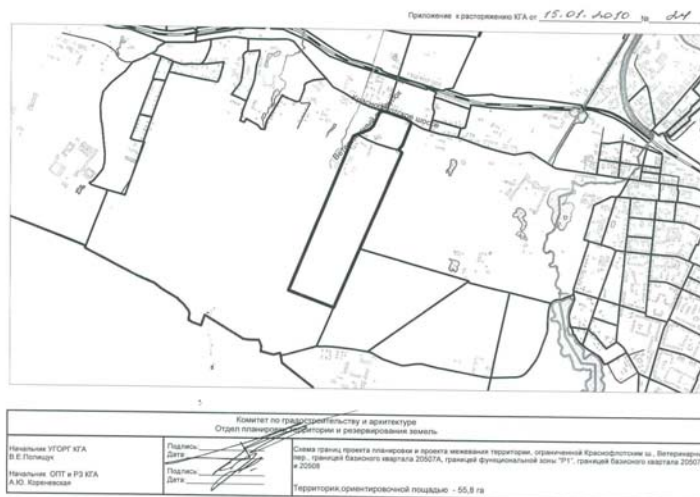
2. ООО "РосТехСнаб":

2.1. Установить срок предоставления чертежа проекта планировки территории, указанной в п.1 настоящего Распоряжения, в течение четырех месяцев с момента вступления в силу настоящего Распоряжения.

2.2. По окончании разработки проекта планировки в составе проекта планировки и проекта межевания территории, указанной в п.1 настоящего Распоряжения, но не позднее 17.01.2011 представить в Комитет по градостроительству и архитектуре (далее - Комитет) согласованную в соответствии с требованиями действующего законодательства документацию.

3. Контроль за выполнением настоящего Распоряжения возложить на начальника Управления градостроительных обоснований развития города Комитета по градостроительству и архитектуре Полищука В.Е.

Председатель Комитета Ю.Е. Киселева



ПРАВИТЕЛЬСТВО САНКТ-ПЕТЕРБУРГА КОМИТЕТ ПО ГРАДОСТРОИТЕЛЬСТВУ И АРХИТЕКТУРЕ РАСПОРЯЖЕНИЕ

От 15.01.2010 № 25

О принятии решения о подготовке документации по планировке территории в составе проекта планировки и проекта межевания территории, ограниченной Красной ул. (Володарский), Интернациональной ул. (Володарский), границей функциональной зоны "1ЖД", в Красносельском районе

Во исполнение положений постановления Правительства Санкт-Петербурга от 16.05.2006 №596 "Об утверждении Положения о порядке взаимодействия исполнительных органов государственной власти по вопросам подготовки и согласования документации по планировке территорий" и на основании обращения ЗАО "PCY-103"

1. ЗАО "PCY-103" в срок до 15.12.2010 осуществить подготовку документации по планировке территории в составе проекта планировки и проекта межевания территории, ограниченной Красной ул. (Володарский), Интернациональной ул. (Володарский), границей функциональной зоны "1ЖД", в Красносельском районе в соответствии со схемой границ планировки территории, являющейся приложением к настоящему Распоряжению.

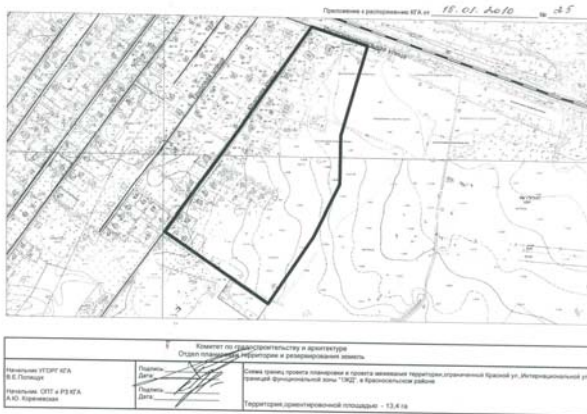
2. ЗАО "PCY-103":

2.1. Установить срок предоставления чертежа проекта планировки территории, указанной в п.1 настоящего Распоряжения, в течение четырех месяцев с момента вступления в силу настоящего Распоряжения.

2.2. По окончании разработки проекта планировки в составе проекта планировки и проекта межевания территории, указанной в п.1 настоящего Распоряжения, но не позднее 15.12.2010 представить в Комитет по градостроительству и архитектуре (далее - Комитет) согласованную в соответствии с требованиями действующего законодательства документацию.

3. Контроль за выполнением настоящего Распоряжения возложить на начальника Управления градостроительных обоснований развития города Комитета по градостроительству и архитектуре Полищука В.Е.

Председатель Комитета Ю.Е.Киселева



**ПРАВИТЕЛЬСТВО САНКТ-ПЕТЕРБУРГА
КОМИТЕТ ПО ГРАДОСТРОИТЕЛЬСТВУ И АРХИТЕКТУРЕ
РАСПОРЯЖЕНИЕ**

От 15.01.2010 № 26

О продлении срока полготовки документации по планировке территории в составе проекта планировки и проекта межевания в границах территории, ограниченной дорогой в Угольную гавань, местным проездом, границей земельного участка (кадастровый номер 78:8244:39), береговой линией Угольной гавани, береговой линией Невской Губы, перспективным продолжением ул. Морской Пехоты, местным проездом, в Кировском районе

В связи с обращением ЗАО «Четвертая стивидорная компания»

1.Продлить срок разработки документации по планировке территории в составе проекта планировки и проекта межевания в границах территории, ограниченной дорогой в Угольную гавань, местным проездом, границей земельного участка (кадастровый номер 78:8244:39), береговой линией Угольной гавани, береговой линией Невской Губы, перспективным

продолжением ул. Морской Пехоты, местным проездом, в Кировском районе до 15.05.2010.

2.Контроль за исполнением настоящего Распоряжения возложить на начальника Управления градостроительных обоснований развития города В.Е. Полищука.

Председатель Комитета Ю.Е. Киселева

**ПРАВИТЕЛЬСТВО САНКТ-ПЕТЕРБУРГА
КОМИТЕТ ПО ГРАДОСТРОИТЕЛЬСТВУ И АРХИТЕКТУРЕ
РАСПОРЯЖЕНИЕ**

От 15.01.2010 № 27

О продлении срока подготовки документации по планировке территории в составе проекта планировки и проекта межевания в границах территории, ограниченной ул. Оптиков, Торфяной дор., Мебельной ул., Гаккелевской ул.

В связи с обращением ООО «Торговый центр «Астана»

1 .Продлить срок разработки документации по планировке территории в составе проекта планировки и проекта межевания в границах территории, ограниченной ул. Оптиков, Торфяной дор., Мебельной ул., Гаккелевской ул. до 15.05.2010.

2.Контроль за исполнением настоящего Распоряжения возложить на начальника Управления градостроительных обоснований развития города В.Е. Полищука,

Председатель Комитета Ю.Е. Киселева

**ПРАВИТЕЛЬСТВО САНКТ-ПЕТЕРБУРГА
КОМИТЕТ ПО ГРАДОСТРОИТЕЛЬСТВУ И АРХИТЕКТУРЕ
РАСПОРЯЖЕНИЕ**

От 15.01.2010 № 28

О продлении срока подготовки документации по планировке территории в составе проекта планировки и проекта межевания в границах территории, ограниченной Кантемировской ул., Большим Сампсониевским пр., ул. Александра Матросова, Выборгской наб., в Выборгском районе

В связи с обращением ООО «Корпорация «ЛЭК ИСТЕЙТ»

1.Продлить срок разработки документации по планировке территории в составе проекта планировки и проекта межевания в границах территории, ограниченной Кантемировской ул., Большим Сампсониевским пр., ул. Александра Матросова, Выборгской наб., в Выборгском районе до 15.05.2010.

2.Контроль за исполнением настоящего Распоряжения возложить на начальника Управления градостроительных обоснований развития города В.Е. Полищука.

Председатель Комитета Ю.Е. Киселева

**ПРАВИТЕЛЬСТВО САНКТ-ПЕТЕРБУРГА
КОМИТЕТ ПО ГРАДОСТРОИТЕЛЬСТВУ И АРХИТЕКТУРЕ
РАСПОРЯЖЕНИЕ**

От 15.01.2010 № 29

О продлении срока подготовки документации по планировке территории в составе проекта планировки и проекта межевания в границах территории, ограниченной Курской ул., Лиговским пр., Воронежской ул., Прилукской ул., во Фрунзенском районе

В связи с обращением ООО «СТД ДЕВЕЛОПМЕНТС»

1.Продлить срок разработки документации по планировке территории в составе проекта планировки и проекта межевания в границах территории, ограниченной Курской ул., Лиговским пр., Воронежской ул., Прилукской ул., во Фрунзенском районе до 15.05.2010.

2.Контроль за исполнением настоящего Распоряжения возложить на начальника Управления градостроительных обоснований развития города В.Е. Полищука.

Председатель Комитета Ю.Е. Киселева

**ПРАВИТЕЛЬСТВО САНКТ-ПЕТЕРБУРГА
КОМИТЕТ ПО ГРАДОСТРОИТЕЛЬСТВУ И АРХИТЕКТУРЕ
РАСПОРЯЖЕНИЕ**

От 15.01.2010 № 30

О продлении срока подготовки документации по планировке территории в составе проекта планировки и проекта межевания в границах территории, ограниченной ул. Репищева, Эстонской ул., Новосельковской ул., ул. Щербакова, в Приморском районе

В связи с обращением ООО «Норманн»

1 .Продлить срок разработки документации по планировке территории в составе проекта планировки и проекта межевания в границах территории, ограниченной ул. Репищева, Эстонской ул., Новосельковской ул., ул. Щербакова, в Приморском районе до 15.05.2010.

2.Контроль за исполнением настоящего Распоряжения возложить на начальника Управления градостроительных обоснований развития города В.Е. Полищука.

Председатель Комитета Ю.Е. Киселева

**ПРАВИТЕЛЬСТВО САНКТ-ПЕТЕРБУРГА
КОМИТЕТ ПО ГРАДОСТРОИТЕЛЬСТВУ И АРХИТЕКТУРЕ
РАСПОРЯЖЕНИЕ**

От 15.01.2010 № 31

О продлении срока подготовки документации по планировке территории в составе проекта планировки и проекта межевания в границах территории, ограниченной ул. Костюшко, 1 -ым Предпортовым проездом

В связи с обращением ООО «Балтийская Столица»

1. Продлить срок разработки документации по планировке территории в составе проекта планировки и проекта межевания в границах территории, ограниченной ул. Костюшко, 1-ым Предпортовым проездом до 15.05.2010.

2. Контроль за исполнением настоящего Распоряжения возложить на начальника Управления градостроительных обоснований развития города В.Е. Полищука.

Председатель Комитета Ю.Е. Киселева

**ПРАВИТЕЛЬСТВО САНКТ-ПЕТЕРБУРГА
КОМИТЕТ ПО ГРАДОСТРОИТЕЛЬСТВУ И АРХИТЕКТУРЕ
РАСПОРЯЖЕНИЕ**

От 15.01.2010 № 32

О продлении срока подготовки документации по планировке территории в составе проекта планировки и проекта межевания в границах территории, ограниченной

Выборгским шоссе, дорогой на Каменку, Заводской ул., в Выборгском районе

В связи с обращением ООО «Кворум-Инвест»

1. Продлить срок разработки документации по планировке территории в составе проекта планировки и проекта межевания в границах территории, ограниченной Выборгским шоссе, дорогой на Каменку, Заводской ул., в Выборгском районе до 15.05.2010.

2. Контроль за исполнением настоящего Распоряжения возложить на начальника Управления градостроительных обоснований развития города В.Е. Полищука.

Председатель Комитета Ю.Е. Киселева

**ПРАВИТЕЛЬСТВО САНКТ-ПЕТЕРБУРГА
КОМИТЕТ ПО ГРАДОСТРОИТЕЛЬСТВУ И АРХИТЕКТУРЕ
РАСПОРЯЖЕНИЕ**

От 15.01.2010 № 33

О продлении срока подготовки документации по планировке территории в составе проекта планировки и проекта межевания в границах территории, ограниченной Кантемировской ул., Полюстровским пр., Новолитовской ул., ул. Грибалевой, в Выборгском районе

В связи с обращением ЗАО «ЛЭР-ТТУ»

1. Продлить срок разработки документации по планировке территории в составе проекта планировки и проекта межевания в границах территории, ограниченной Кантемировской ул., Полюстровским пр., Новолитовской ул., ул. Грибалевой, в Выборгском районе до 15.05.2010.

2. Контроль за исполнением настоящего Распоряжения возложить на начальника Управления градостроительных обоснований развития города В.Е. Полищука.

Председатель Комитета Ю.Е. Киселева

**ПРАВИТЕЛЬСТВО САНКТ-ПЕТЕРБУРГА
КОМИТЕТ ПО ГРАДОСТРОИТЕЛЬСТВУ И АРХИТЕКТУРЕ
РАСПОРЯЖЕНИЕ**

От 15.01.2010 № 34

О продлении срока подготовки документации по планировке территории в составе проекта планировки и проекта межевания в границах территории, ограниченной границей территории объекта культурного наследия «Дворцово-парковый ансамбль Собственной дачи», Красноармейским пер., Собственным проспектом, Ораниенбаумским шоссе, западной границей площадки Петродворцовых очистных сооружений, границей территории объекта культурного наследия «Парк Свято-Троицкого кладбища», береговой линией Финского залива, в Петродворцовом районе

В связи с обращением ООО «Президент-парк»

1.Продлить срок разработки документации по планировке территории в составе проекта планировки и проекта межевания в границах территории, ограниченной границей территории объекта культурного наследия «Дворцово-парковый ансамбль Собственной дачи», Красноармейским пер.. Собственным проспектом, Ораниенбаумским шоссе, западной границей площадки Петродворцовых очистных сооружений, границей территории объекта культурного наследия «Парк Свято-Троицкого кладбища», береговой линией Финского залива, в Петродворцовом районе до 15.05.2010.

2,Контроль за исполнением настоящего Распоряжения возложить на начальника Управления градостроительных обоснований развития города В.Е. Полищука.

Председатель Комитета Ю.Е. Киселева

**ПРАВИТЕЛЬСТВО САНКТ-ПЕТЕРБУРГА
КОМИТЕТ ПО ГРАДОСТРОИТЕЛЬСТВУ И АРХИТЕКТУРЕ
РАСПОРЯЖЕНИЕ**

От 15.01.2010 № 35

О продлении срока подготовки документации по планировке территории в составе проекта планировки и проекта межевания в границах квартала, ограниченного ул. Сургина, Посадской ул., ул. Мартынова, ул. Зосимова, в Кронштадтском районе

В связи с обращением ЗАО «Медведь»

1.Продлить срок разработки документации по планировке территории в составе проекта планировки и проекта межевания в границах квартала, ограниченного ул. Сургина, Посадской ул., ул. Мартынова, ул. Зосимова, в Кронштадтском районе до 15.04.2010.

2.Контроль за исполнением настоящего Распоряжения возложить на начальника Управления градостроительных обоснований развития города В.Е. Полищука.

Председатель Комитета Ю.Е. Киселева

**ПРАВИТЕЛЬСТВО САНКТ-ПЕТЕРБУРГА
КОМИТЕТ ПО ГРАДОСТРОИТЕЛЬСТВУ И АРХИТЕКТУРЕ
РАСПОРЯЖЕНИЕ**

От 15.01.2010 № 36

О внесении изменений в распоряжение Комитета по градостроительству и архитектуре от 01.10.2009 №3259

В связи с обращением ООО «Городская Домостроительная Компания»

1.Внести в распоряжение Комитета по градостроительству и архитектуре от 01.10.2009 №3259 "О продлении срока подготовки проекта планировки и проекта межевания территории кварталов 28 и 28а Юго-Западной Приморской части Санкт-Петербурга (участок 3 и участок 4 северо-западнее пересечения ул. Доблести и ул. Маршала Захарова) в Красносельском районе Санкт-Петербурга" (далее - Распоряжение) следующие изменения:

1.1 .Пункт 1 распоряжения изложить в редакции:

"1. Продлить срок разработки проекта планировки и проекта межевания территории кварталов 28 и 28а Юго-Западной Приморской части Санкт-Петербурга (участок 3 и участок 4 северо-западнее пересечения ул. Доблести и ул. Маршала Захарова) в Красносельском районе Санкт-Петербурга до 01.05.2010."

2. Контроль за исполнением настоящего Распоряжения возложить на начальника Управления градостроительных обоснований развития города В.Е. Полищука.

Председатель Комитета Ю.Е. Киселева