



ПРАВИТЕЛЬСТВО САНКТ-ПЕТЕРБУРГА

ПОСТАНОВЛЕНИЕ

ОКУД

23.12.2019№ 940

Об утверждении проекта планировки
с проектом межевания территории
для размещения линейного объекта
регионального значения «Перспективное
продолжение пр.Маршала Блюхера
от Индустриального пр., Зыбинской ул.,
ул.Потапова»

В соответствии со статьями 45 и 46 Градостроительного кодекса Российской Федерации и в целях обеспечения градостроительного развития территории для размещения линейного объекта регионального значения «Перспективное продолжение пр.Маршала Блюхера от Индустриального пр., Зыбинской ул., ул.Потапова» Правительство Санкт-Петербурга

ПОСТАНОВЛЯЕТ:

1. Утвердить проект планировки территории для размещения линейного объекта регионального значения «Перспективное продолжение пр.Маршала Блюхера от Индустриального пр., Зыбинской ул., ул.Потапова» в составе:

1.1. Чертеж красных линий территории для размещения линейного объекта регионального значения «Перспективное продолжение пр.Маршала Блюхера от Индустриального пр., Зыбинской ул., ул.Потапова» (границы территории, в отношении которой осуществляется подготовка проекта планировки; существующие красные линии, устанавливаемые красные линии, отменяемые красные линии; номера характерных точек красных линий, в том числе точек начала и окончания красных линий, точек изменения описания красных линий; перечень координат характерных точек красных линий) согласно приложению № 1.

1.2. Чертеж границ зон планируемого размещения линейного объекта регионального значения «Перспективное продолжение пр.Маршала Блюхера от Индустриального пр., Зыбинской ул., ул.Потапова» (границы территории, в отношении которой осуществляется подготовка проекта планировки; границы зон планируемого размещения линейного объекта регионального значения; номера характерных точек границ зон планируемого размещения линейного объекта регионального значения, в том числе точек начала и окончания, точек изменения описания границ таких зон) согласно приложению № 2.

1.3. Положение о размещении линейного объекта регионального значения «Перспективное продолжение пр.Маршала Блюхера от Индустриального пр., Зыбинской ул., ул.Потапова» согласно приложению № 3.

2. Утвердить проект межевания территории для размещения линейного объекта регионального значения «Перспективное продолжение пр.Маршала Блюхера от Индустриального пр., Зыбинской ул., ул.Потапова» в составе:

2.1. Чертеж межевания территории для размещения линейного объекта регионального значения «Перспективное продолжение пр.Маршала Блюхера от Индустриального пр., Зыбинской ул., ул.Потапова» (красные линии) согласно приложению № 4.

2.2. Перечень и сведения о площади образуемых земельных участков, которые будут отнесены к территориям общего пользования или имуществу общего пользования, в том числе в отношении которых предполагаются резервирование и (или) изъятие для государственных нужд; способы образования земельных участков; вид разрешенного использования образуемых земельных участков в соответствии с проектом планировки территории для размещения линейного объекта регионального значения «Перспективное продолжение пр.Маршала Блюхера от Индустриального пр., Зыбинской ул., ул.Потапова» согласно приложению № 5.

2.3. Чертеж межевания территории для размещения линейного объекта регионального значения «Перспективное продолжение пр.Маршала Блюхера от Индустриального пр., Зыбинской ул., ул.Потапова» (границы и условные номера образуемых земельных участков, в том числе в отношении которых предполагаются их резервирование и (или) изъятие для государственных нужд) согласно приложению № 6.

2.4. Сведения о границах территории для размещения линейного объекта регионального значения «Перспективное продолжение пр.Маршала Блюхера от Индустриального пр., Зыбинской ул., ул.Потапова», содержащие перечень координат характерных точек этих границ в системе координат, используемой для ведения Единого государственного реестра недвижимости, согласно приложению № 7.

3. Постановление вступает в силу на следующий день после его официального опубликования.

4. Контроль за выполнением постановления возложить на вице-губернатора Санкт-Петербурга Линченко Н.В.

Губернатор
Санкт-Петербурга



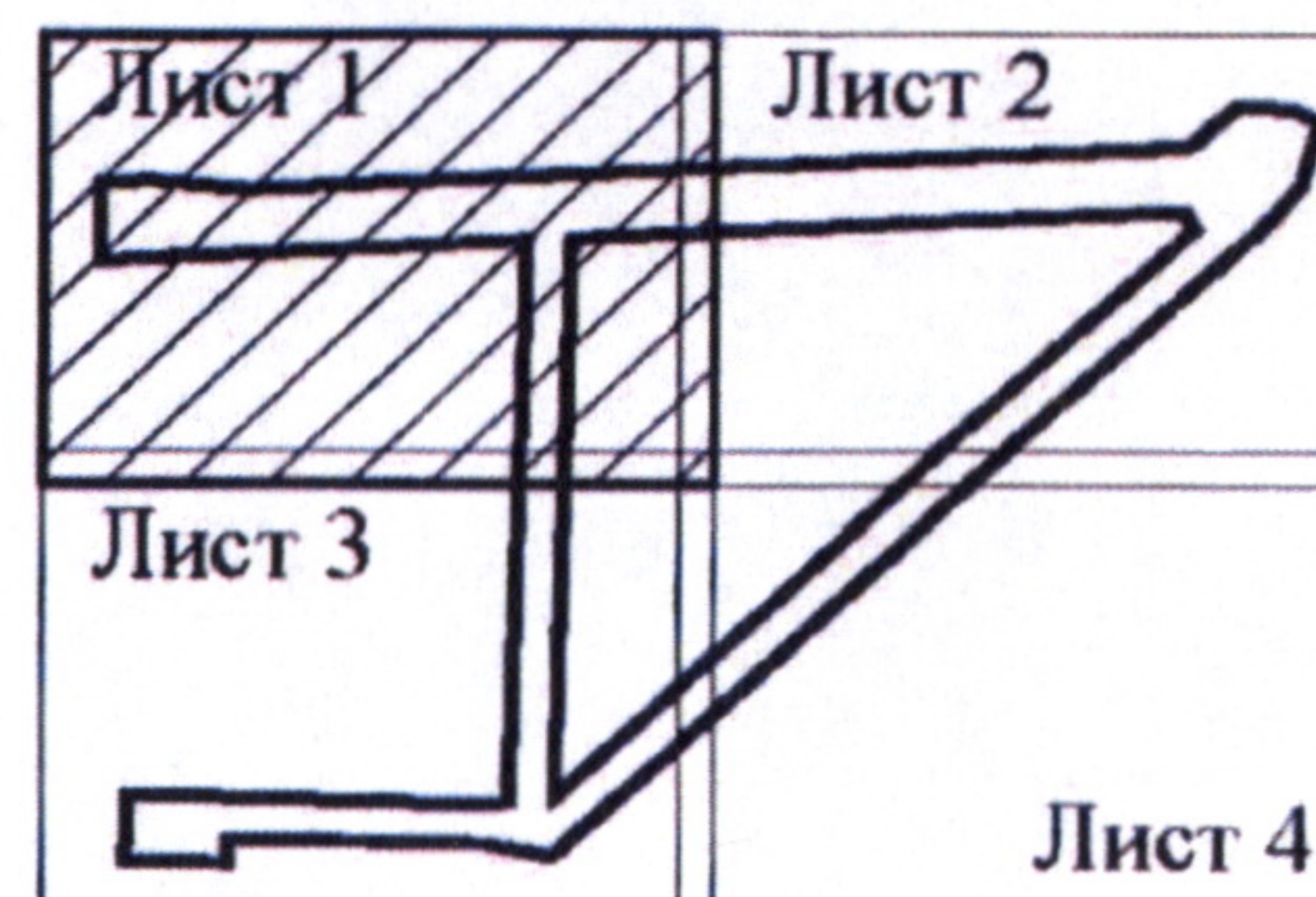
А.Д.Беглов

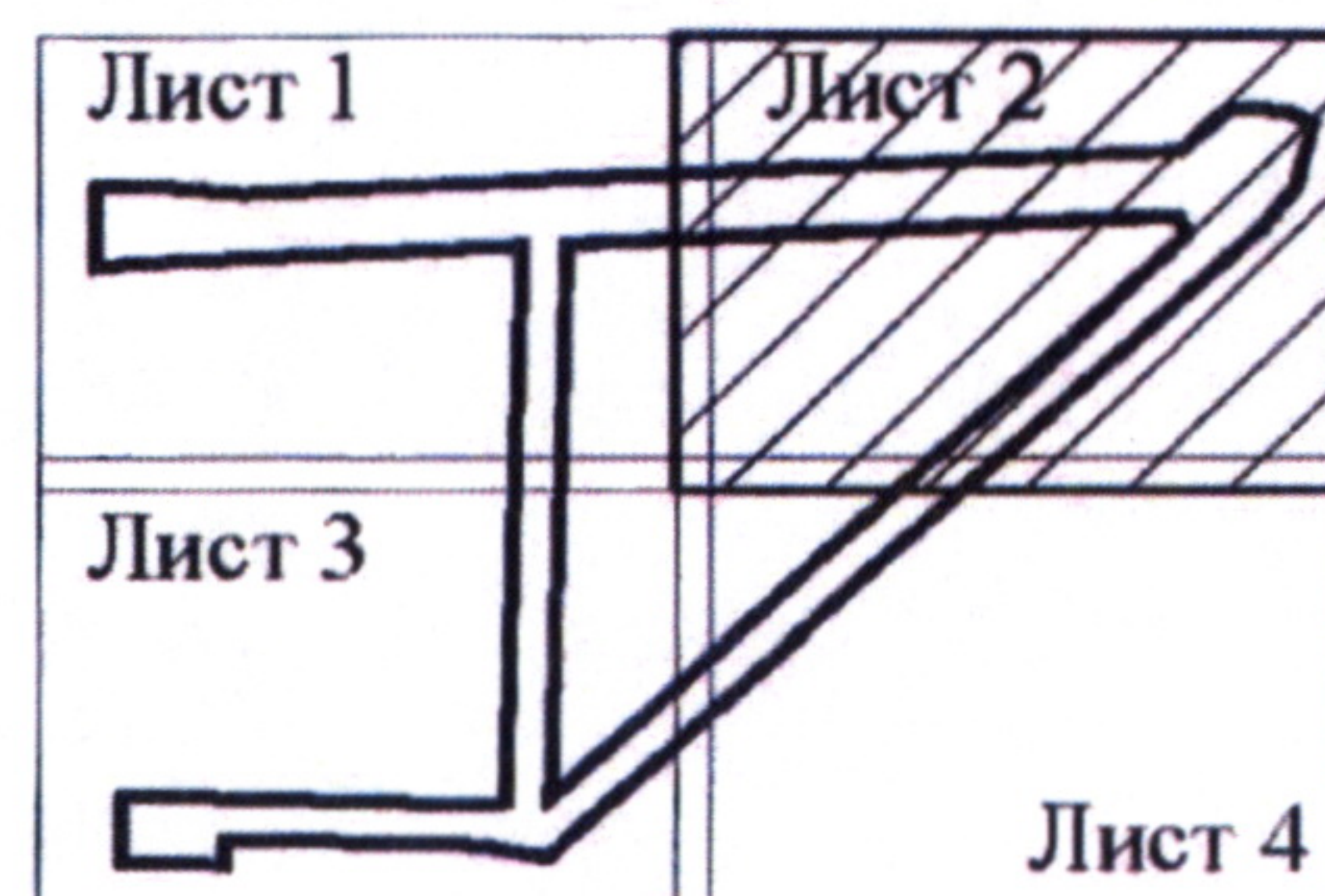
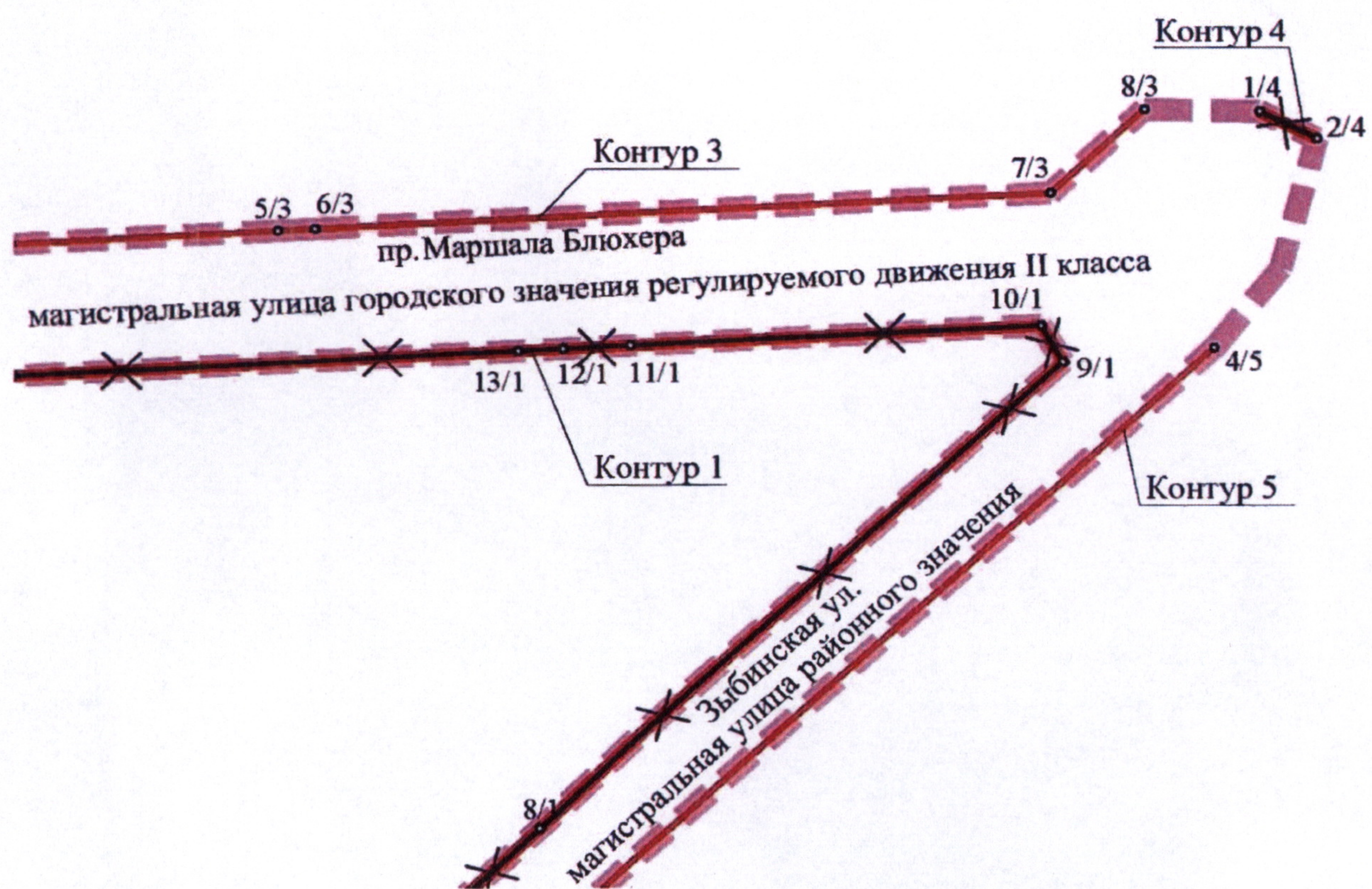
ЧЕРТЕЖ

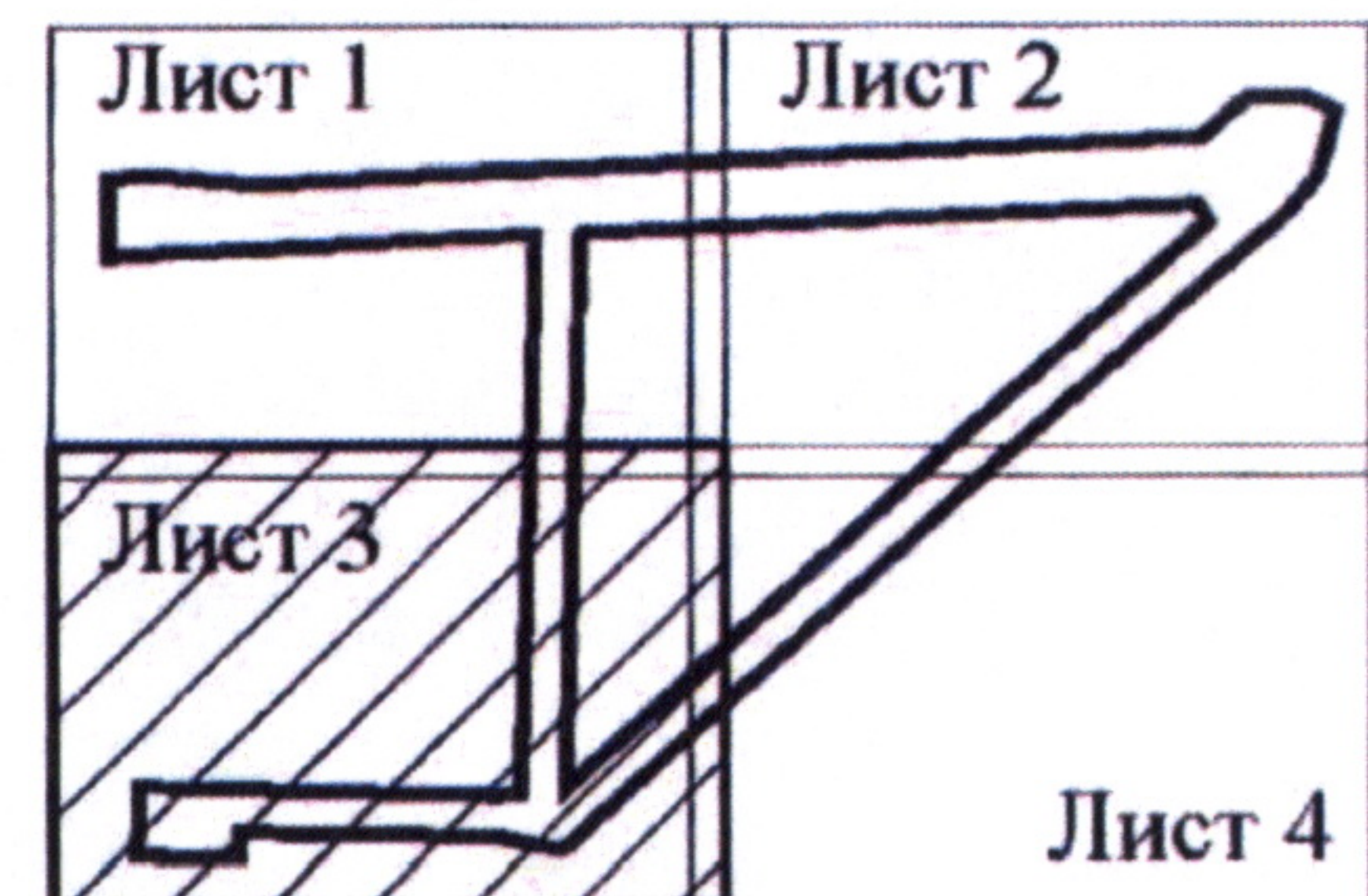
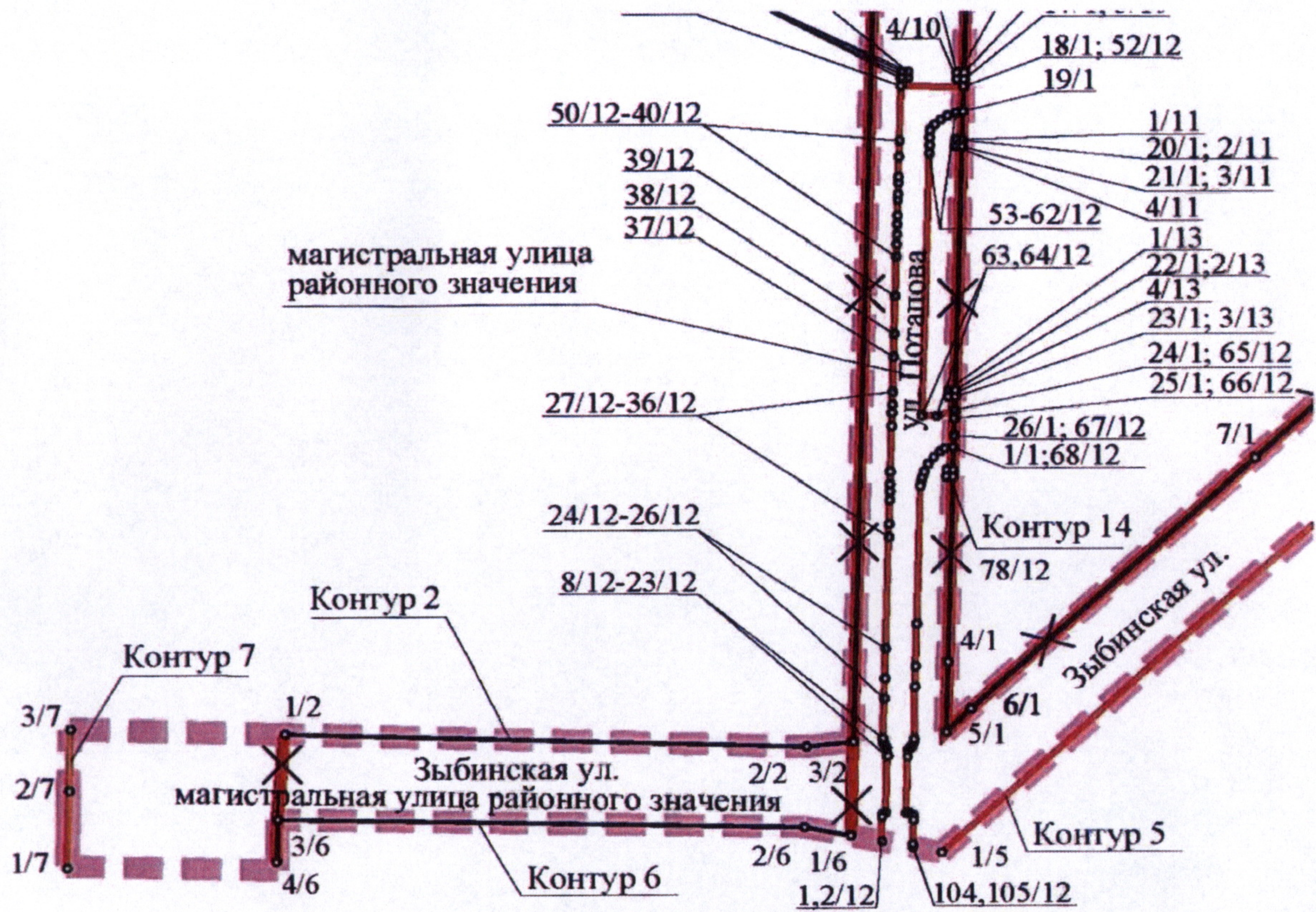
красных линий территории для размещения линейного объекта регионального значения
«Перспективное продолжение пр.Маршала Блюхера от Индустриального пр.,

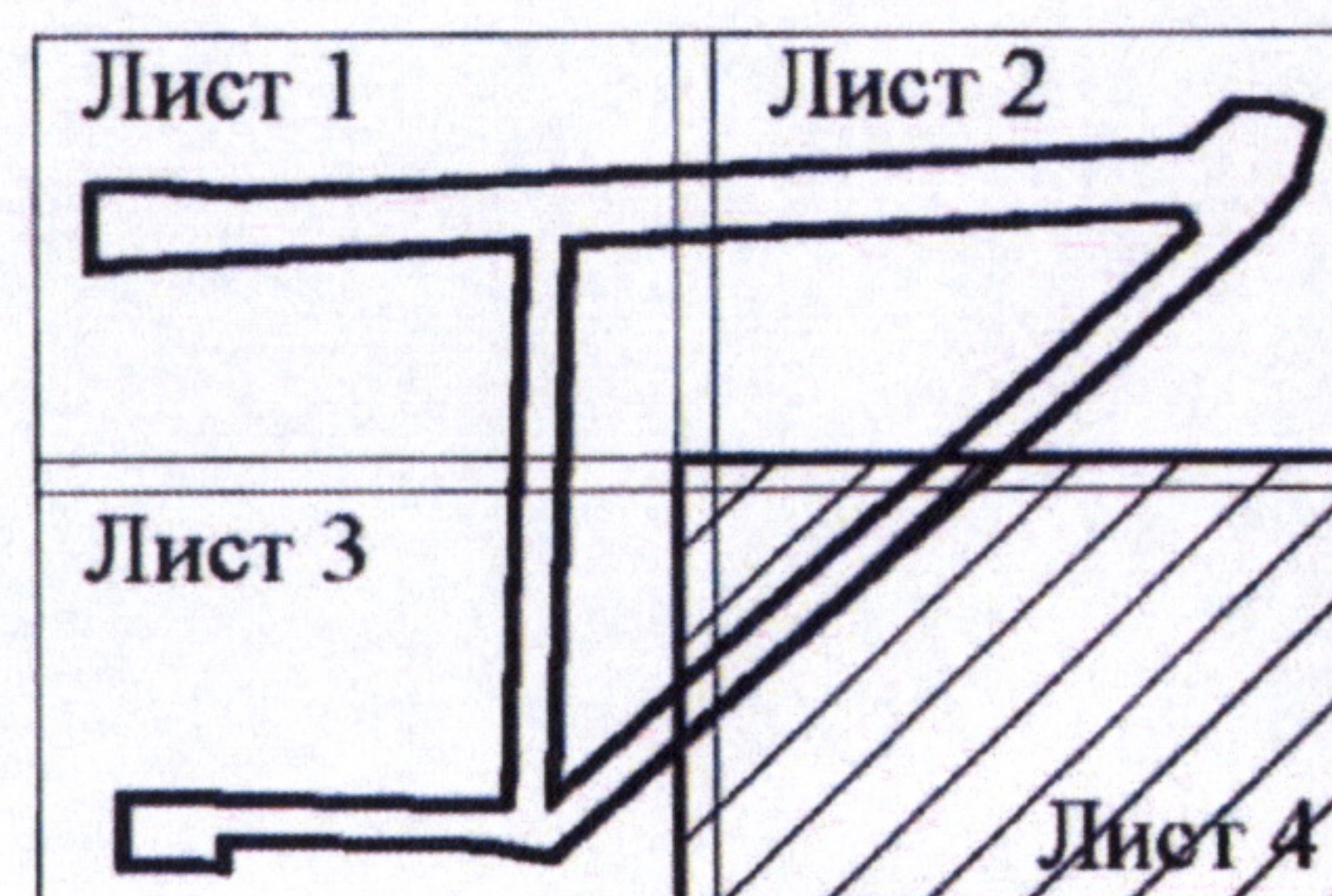
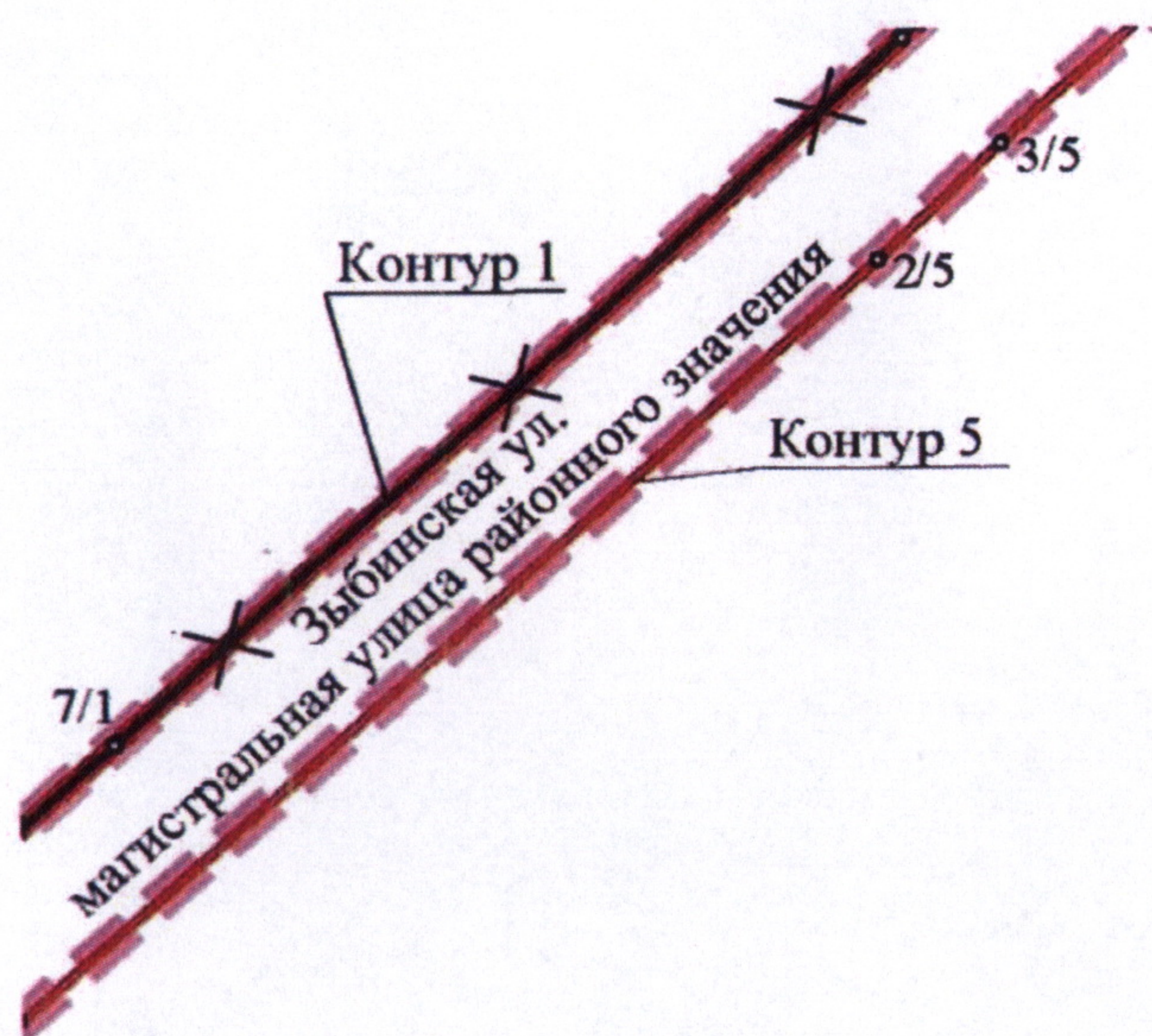
Зыбинской ул., ул.Потапова»

(границы территории, в отношении которой осуществляется подготовка проекта планировки; существующие красные линии, устанавливаемые красные линии, отменяемые красные линии; номера характерных точек красных линий, в том числе точек начала и окончания красных линий, точек изменения описания красных линий; перечень координат характерных точек красных линий)









Условные обозначения

- границы территории, в отношении которой осуществляется подготовка проекта планировки
- устанавливаемые красные линии
- существующие красные линии
- отменяемые красные линии
- 1/8 — номера характерных точек красных линий, в том числе точек начала и окончания красных линий, точек изменения описания красных линий

ПЕРЕЧЕНЬ
координат характерных точек красных линий

№ точки	X	Y
1	2	3
Контур 1		
1	98255,37	121957,82
2	98245,50	121957,53
3	98242,50	121957,45
4	98159,18	121955,06
5	98128,15	121954,17
6	98138,10	121964,94
7	98250,59	122086,70
8	98439,66	122291,35
9	98650,15	122519,18
10	98666,64	122509,88
11	98658,17	122332,32
12	98656,72	122301,99
13	98655,77	122282,01
14	98640,83	121968,87
15	98471,95	121964,03
16	98423,20	121962,63
17	98420,20	121962,54
18	98417,03	121962,45
19	98405,91	121962,13
20	98393,18	121961,77
21	98390,18	121961,68
22	98280,88	121958,52
23	98277,88	121958,46
24	98272,02	121958,29
25	98268,29	121958,19
26	98260,64	121957,97
Контур 2		
1	98128,36	121668,29
2	98121,89	121893,97
3	98123,97	121914,02
4	98638,92	121928,61
5	98627,08	121680,38
Контур 3		
1	98687,23	121682,07
2	98695,07	121846,36
3	98698,92	121927,35
4	98700,67	121963,69
5	98710,83	122176,86

1	2	3
6	98711,60	122192,89
7	98726,91	122513,86
8	98764,43	122554,45
Контур 4		
1	98763,51	122604,44
2	98751,36	122629,46
Контур 5		
1	98656,41	122584,87
2	98410,74	122317,92
3	98380,19	122284,73
4	98073,93	121951,92
Контур 6		
1	98081,73	121912,83
2	98085,70	121892,94
3	98090,17	121664,97
4	98070,95	121664,42
Контур 7		
1	98068,82	121574,32
2	98103,51	121575,31
3	98131,00	121576,11
Контур 8		
1	98693,63	121561,95
2	98695,40	121595,21
3	98695,23	121597,01
Контур 9		
1	98423,92	121935,56
2	98423,81	121938,52
3	98420,81	121938,45
4	98420,84	121935,47
Контур 10		
1	98423,24	121959,63
2	98423,20	121962,63
3	98420,20	121962,54
4	98420,24	121959,60
Контур 11		
1	98393,34	121958,84
2	98393,18	121961,77
3	98390,18	121961,68
4	98390,34	121958,68
Контур 12		
1	98079,05	121926,24
2	98079,06	121926,24
3	98090,12	121926,46

1	2	3
4	98091,00	121926,52
5	98091,73	121926,85
6	98092,02	121927,57
7	98092,01	121927,87
8	98117,46	121928,60
9	98117,45	121928,52
10	98121,08	121928,52
11	98121,35	121928,28
12	98121,64	121928,04
13	98121,94	121927,83
14	98122,25	121927,64
15	98122,58	121927,46
16	98122,91	121927,31
17	98123,26	121927,17
18	98123,61	121927,06
19	98123,97	121926,97
20	98124,33	121926,90
21	98124,69	121926,85
22	98125,06	121926,83
23	98125,43	121926,83
24	98142,72	121927,51
25	98151,82	121927,77
26	98165,25	121928,15
27	98215,85	121929,60
28	98221,60	121929,77
29	98232,53	121930,08
30	98236,34	121930,19
31	98239,38	121930,28
32	98244,76	121930,43
33	98264,93	121931,01
34	98270,93	121931,18
35	98274,57	121931,29
36	98280,13	121931,45
37	98295,88	121931,90
38	98306,12	121932,19
39	98323,50	121932,69
40	98341,34	121933,20
41	98346,93	121933,36
42	98350,98	121933,48
43	98355,69	121933,61
44	98359,55	121933,72
45	98366,69	121933,93
46	98369,17	121934,00

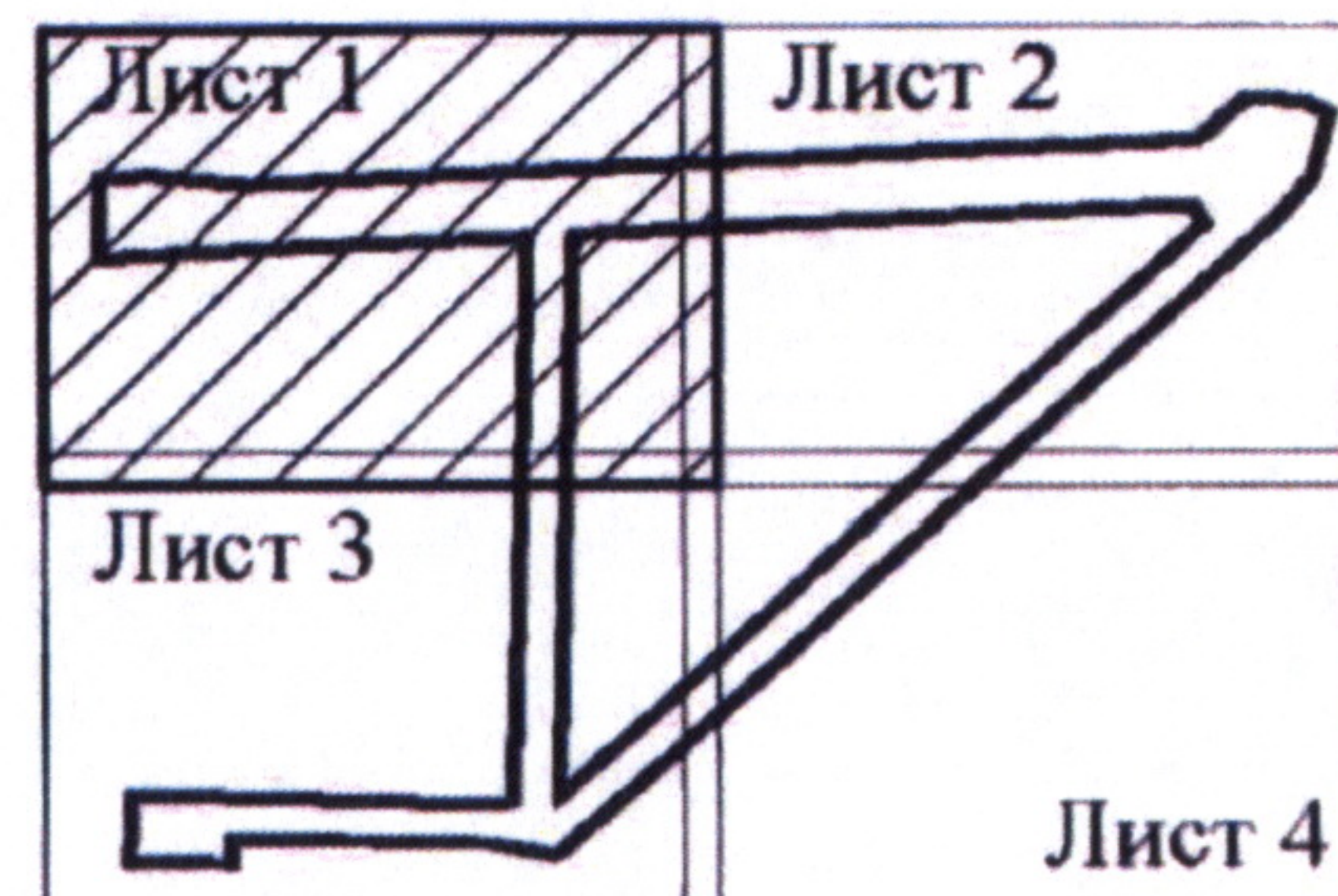
1	2	3
47	98374,44	121934,15
48	98376,81	121934,22
49	98385,83	121934,48
50	98392,85	121934,68
51	98417,31	121935,45
52	98417,03	121962,45
53	98405,91	121962,13
54	98405,39	121958,94
55	98404,21	121955,62
56	98402,43	121952,56
57	98400,14	121949,87
58	98398,02	121947,96
59	98397,64	121947,84
60	98394,29	121947,74
61	98390,85	121947,65
62	98387,23	121947,54
63	98269,60	121944,17
64	98269,45	121950,55
65	98272,02	121958,29
66	98268,29	121958,19
67	98260,64	121957,97
68	98255,37	121957,82
69	98255,14	121953,97
70	98253,84	121951,92
71	98251,26	121949,10
72	98248,23	121946,75
73	98244,84	121944,98
74	98242,20	121944,15
75	98240,79	121943,79
76	98238,86	121943,40
77	98238,77	121943,40
78	98176,32	121941,61
79	98157,15	121941,06
80	98147,94	121940,80
81	98125,06	121940,35
82	98124,69	121940,33
83	98124,32	121940,28
84	98123,96	121940,21
85	98123,60	121940,11
86	98123,24	121940,00
87	98122,90	121939,86
88	98122,56	121939,71
89	98122,24	121939,53

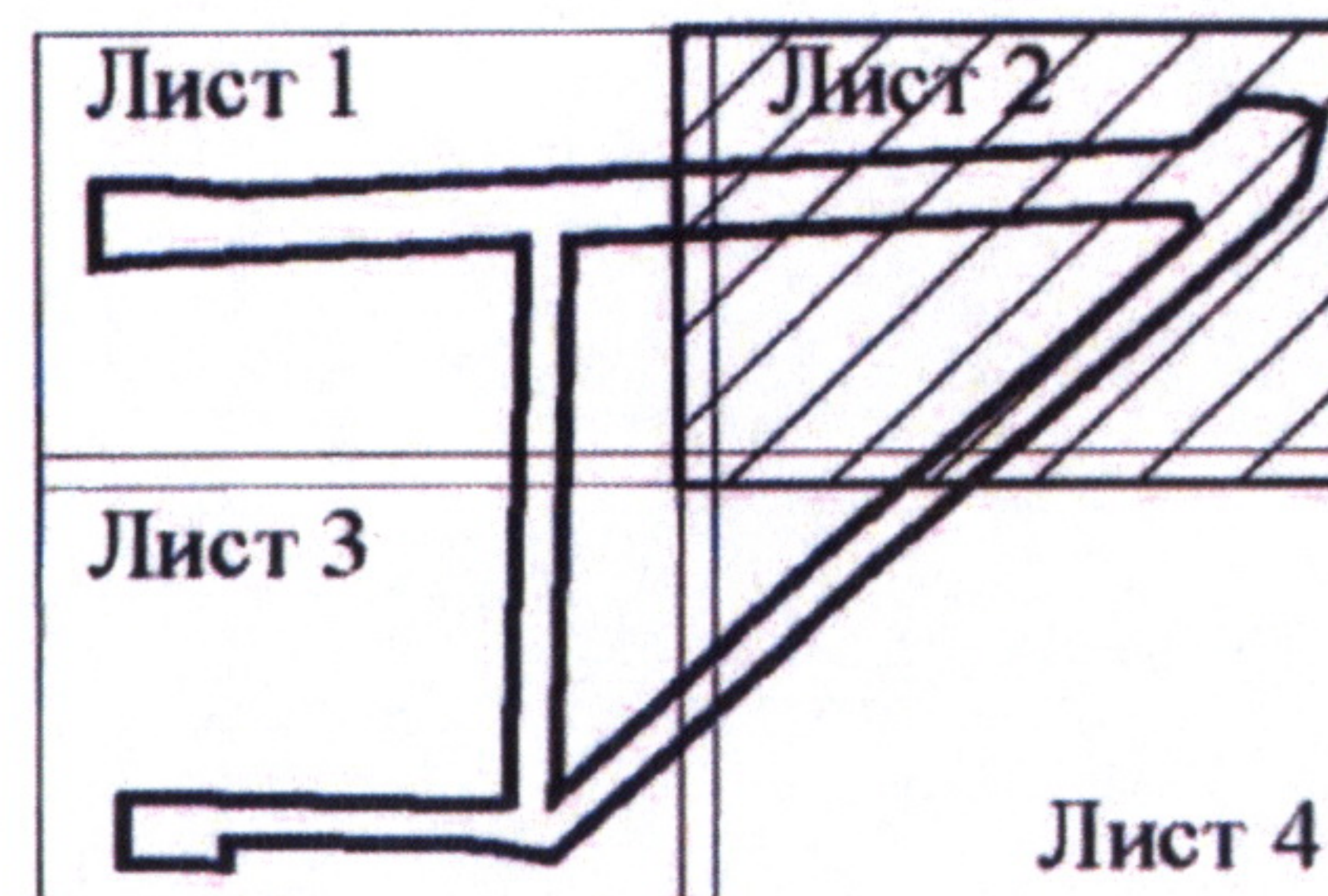
1	2	3
90	98121,92	121939,34
91	98121,62	121939,12
92	98121,33	121938,89
93	98121,06	121938,64
94	98120,80	121938,37
95	98120,56	121938,09
96	98120,33	121937,80
97	98120,13	121937,49
98	98117,19	121937,42
99	98091,84	121936,65
100	98091,81	121938,34
101	98091,26	121939,58
102	98090,49	121940,01
103	98088,59	121940,01
104	98077,81	121939,55
105	98076,41	121939,51
Контур 13		
1	98280,95	121955,52
2	98280,88	121958,52
3	98277,88	121958,46
4	98277,95	121955,46
Контур 14		
1	98245,64	121954,59
2	98245,50	121957,53
3	98242,50	121957,45
4	98242,64	121954,46
Контур 15		
1	98620,86	121550,63
2	98622,79	121590,20

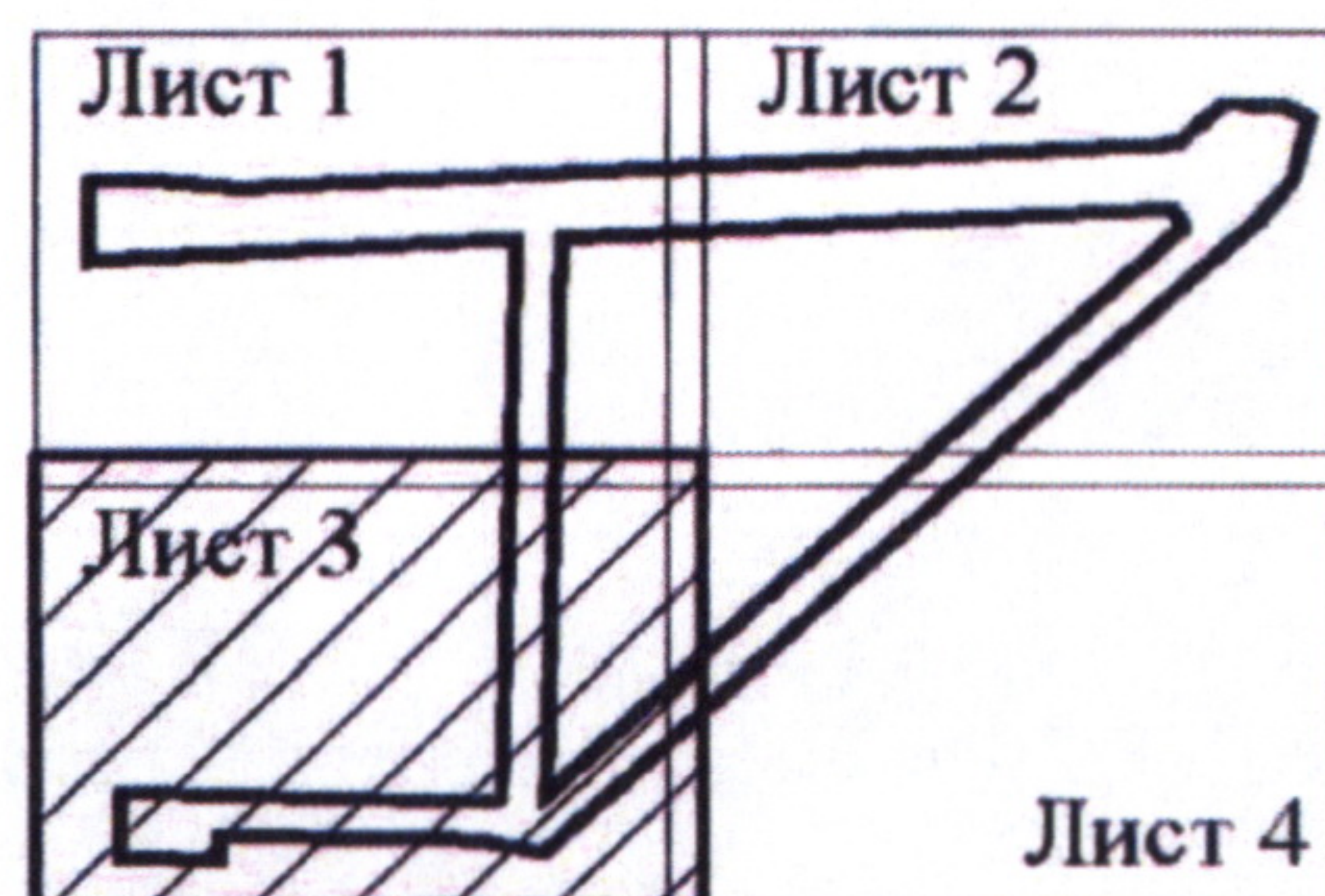
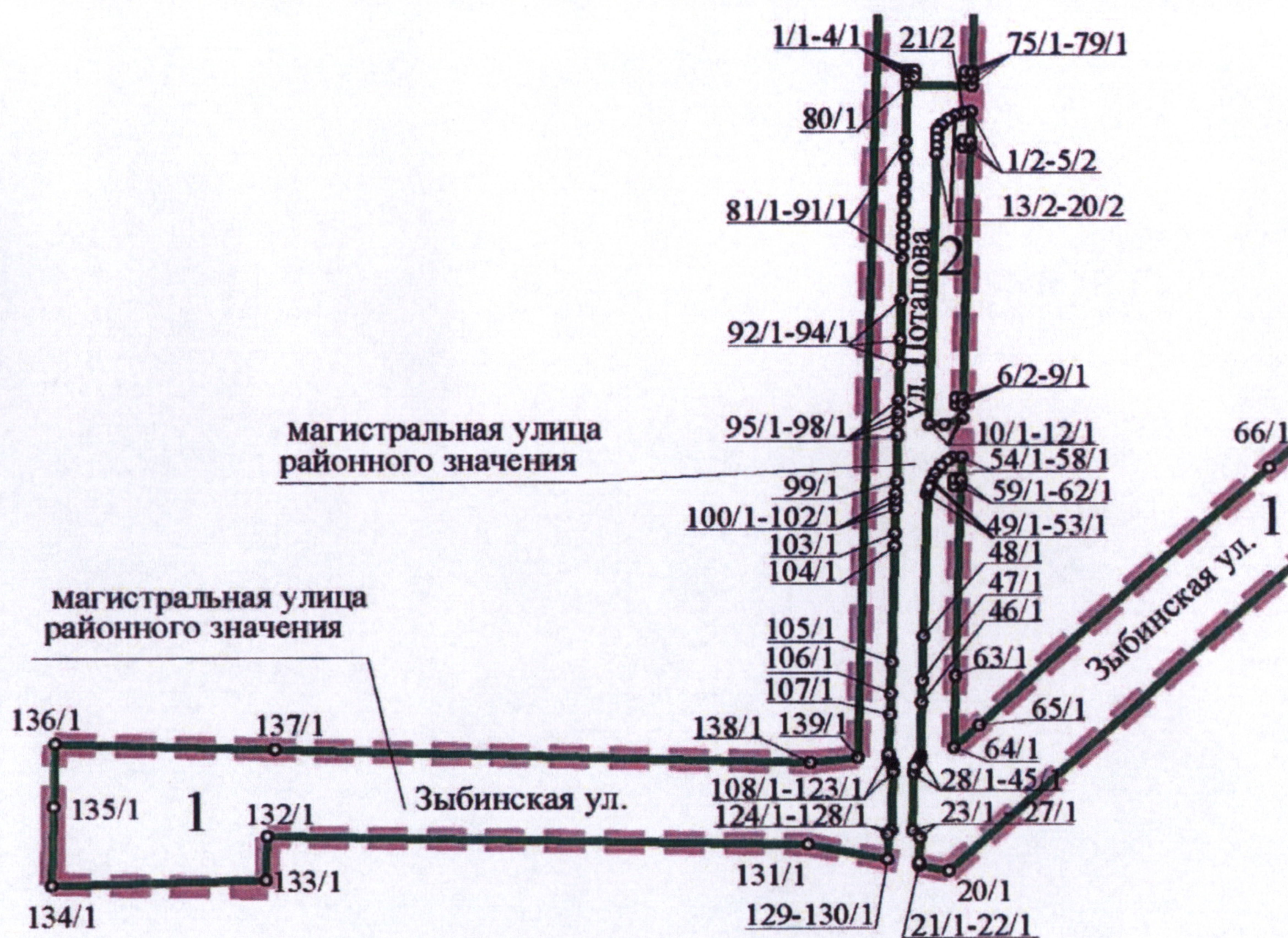


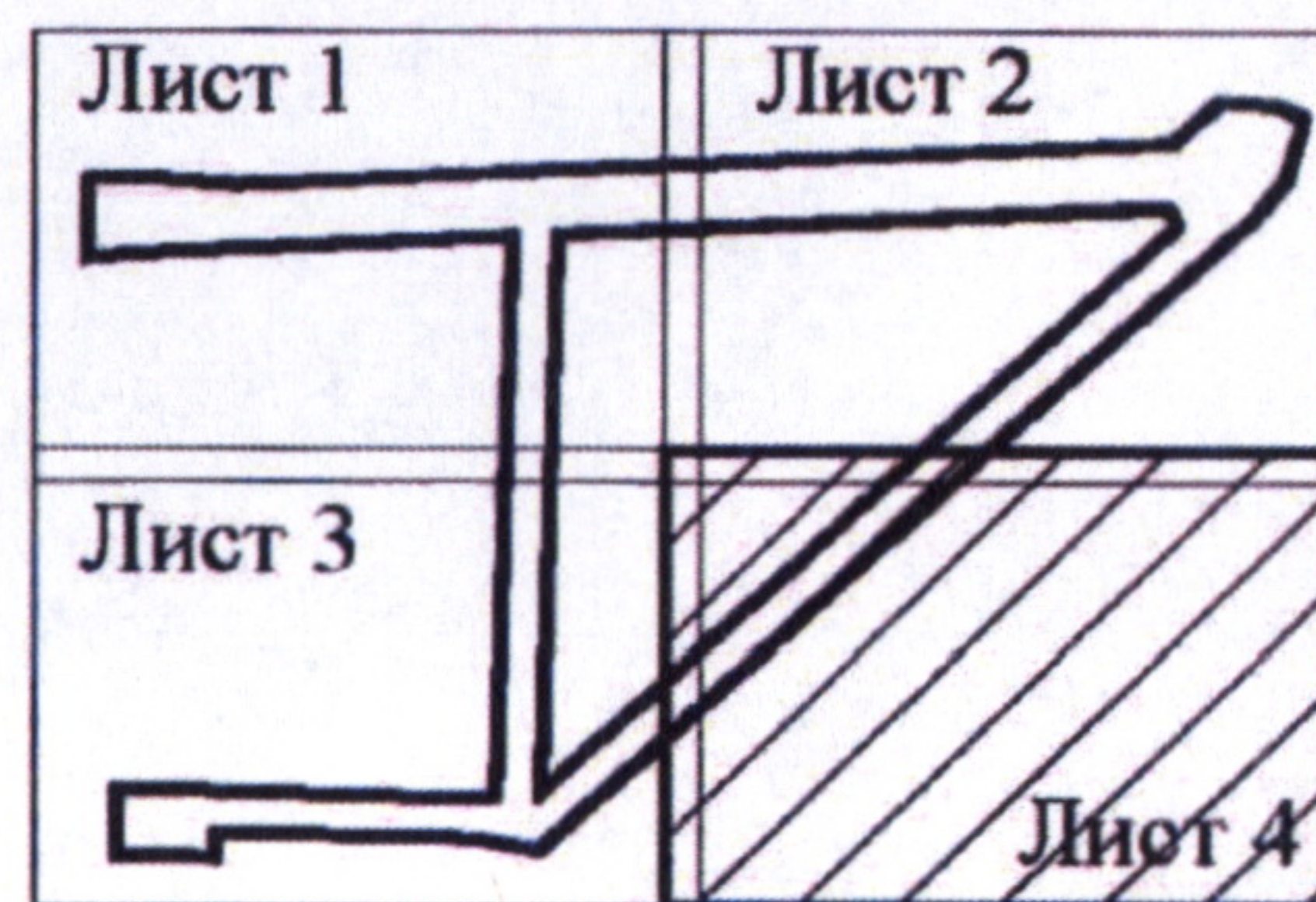
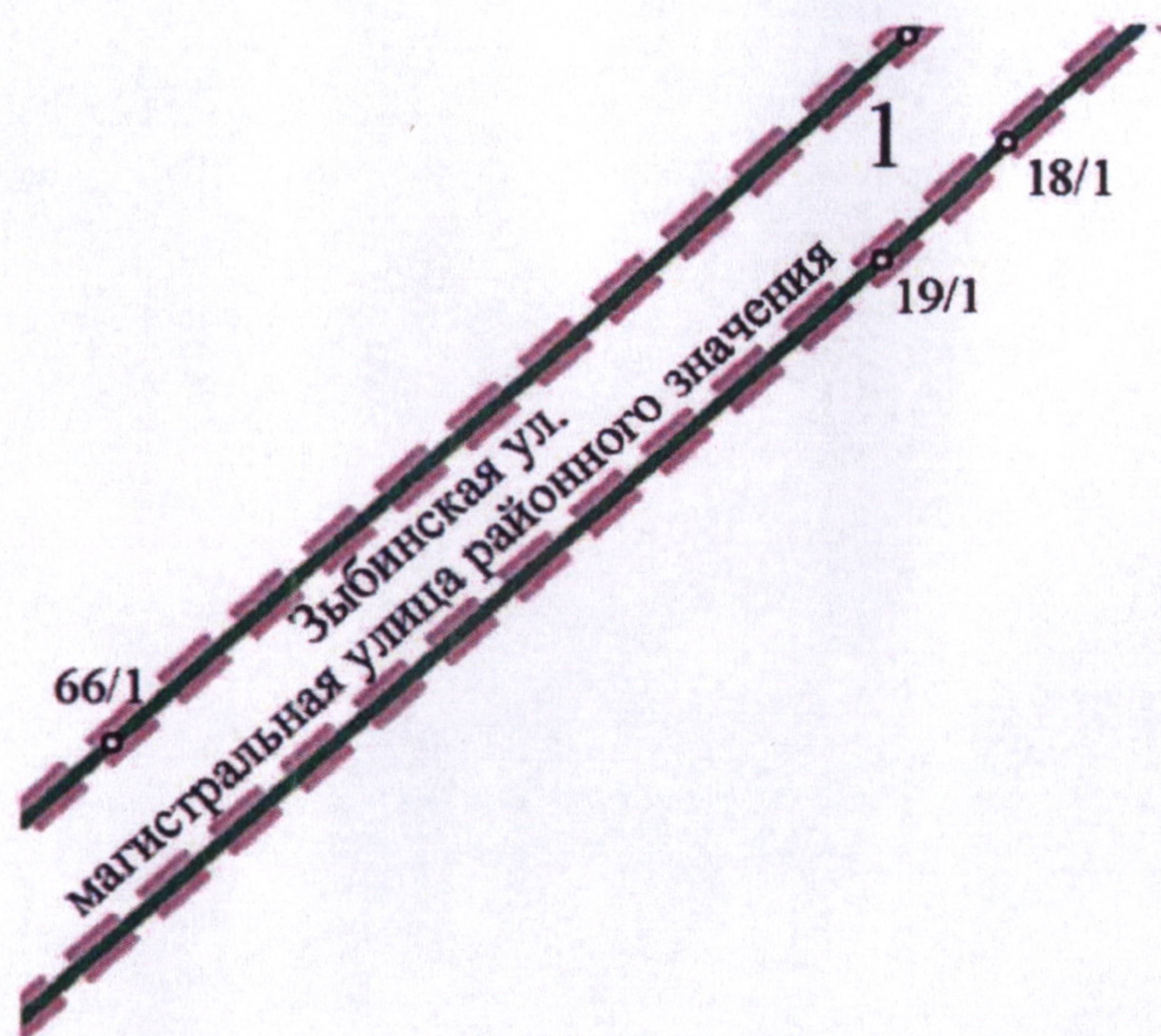
ЧЕРТЕЖ

границ зон планируемого размещения линейного объекта регионального значения
«Перспективное продолжение пр. Маршала Блюхера от Индустриального пр.,
Зыбинской ул., ул. Потапова»
(границы территории, в отношении которой осуществляется подготовка проекта
планировки; границы зон планируемого размещения линейного объекта
регионального значения; номера характерных точек границ зон планируемого
размещения линейного объекта регионального значения, в том числе точек начала
и окончания, точек изменения описания границ таких зон)



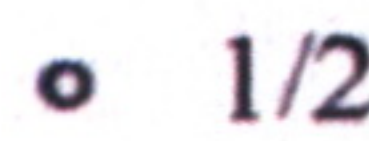








Условные обозначения

-  — границы территории, в отношении которой осуществляется подготовка проекта планировки
-  — границы зон планируемого размещения линейного объекта регионального значения
- 1** — номер зоны планируемого размещения линейного объекта регионального значения
-  1/2 — номера характерных точек границ зон планируемого размещения линейного объекта регионального значения, в том числе точек начала и окончания, точек изменения описания границ таких зон



Приложение № 3
к постановлению
Правительства Санкт-Петербурга
от 23.12.2019 № 940

ПОЛОЖЕНИЕ
о размещении линейного объекта регионального значения
«Перспективное продолжение пр.Маршала Блюхера от Индустриального пр.,
Зыбинской ул., ул.Потапова»

1. Наименование, основные характеристики и назначение планируемого для размещения линейного объекта регионального значения «Перспективное продолжение пр.Маршала Блюхера от Индустриального пр., Зыбинской ул., ул. Потапова».

Наименование: линейный объект регионального значения «Перспективное продолжение пр.Маршала Блюхера от Индустриального пр., Зыбинской ул., ул. Потапова» (далее – линейный объект регионального значения).

Основные характеристики линейного объекта регионального значения:

1.1. Линейный объект регионального значения в части пр.Маршала Блюхера

Категория	Магистральная улица городского значения регулируемого движения II класса
Протяженность	0,94 км
Пропускная способность	от 16310 до 26000 прив.ед./сутки
Проектная мощность	Пропускная способность от 16310 до 26000 прив.ед./сутки
Интенсивность движения	от 14987 до 26000 физ.ед./сутки
Грузонапряженность	14,9 до 26 млн.брутто т/год

1.2. Линейный объект регионального значения в части Зыбинской ул.

Категория	Магистральная улица районного значения
Протяженность	1,12 км
Пропускная способность	От 2920 до 4000 прив.ед./сутки
Проектная мощность	Пропускная способность от 2920 до 4000 прив.ед./сутки
Интенсивность движения	От 2692 до 4000 физ.ед./сутки
Грузонапряженность	2,7 до 4 млн.брутто т/год

1.3. Линейный объект регионального значения в части ул.Потапова

Категория	Магистральная улица районного значения
Протяженность	0,57 км
Пропускная способность	19580 прив.ед./сутки
Проектная мощность	Пропускная способность от 19580 прив.ед./сутки
Интенсивность движения	16400 физ.ед./сутки
Грузонапряженность	16,4 млн.брутто т/год

Назначение: автомобильная дорога регионального значения.

2. Границы зон планируемого размещения линейного объекта регионального значения устанавливаются в Красногвардейском районе Санкт-Петербурга.

3. Перечень координат характерных точек границ зон планируемого размещения линейного объекта регионального значения.

№ точки	X	Y
1	2	3
Зона планируемого размещения линейного объекта регионального значения 1		
1	98638,92	121928,61
2	98627,08	121680,38
3	98622,79	121590,20
4	98693,63	121561,95
5	98695,40	121595,21
6	98687,23	121682,07
7	98695,07	121846,36
8	98698,92	121927,35
9	98700,67	121963,69
10	98710,83	122176,86
11	98711,60	122192,89
12	98726,91	122513,86
13	98764,43	122554,45
14	98763,51	122604,44
15	98751,36	122629,46
16	98692,37	122613,89
17	98656,41	122584,87
18	98410,74	122317,92
19	98380,19	122284,73
20	98073,93	121951,92
21	98076,41	121939,51
22	98077,81	121939,55
23	98088,59	121940,01
24	98090,49	121940,01
25	98091,26	121939,58
26	98091,81	121938,34
27	98091,84	121936,65
28	98117,19	121937,42
29	98120,13	121937,49
30	98120,33	121937,80
31	98120,56	121938,09
32	98120,80	121938,37
33	98121,06	121938,64
34	98121,33	121938,89
35	98121,62	121939,12
36	98121,92	121939,34
37	98122,24	121939,53

1	2	3
38	98122,56	121939,71
39	98122,90	121939,86
40	98123,24	121940,00
41	98123,60	121940,11
42	98123,96	121940,21
43	98124,32	121940,28
44	98124,69	121940,33
45	98125,06	121940,35
46	98147,94	121940,80
47	98157,15	121941,06
48	98176,32	121941,61
49	98238,77	121943,40
50	98238,86	121943,40
51	98240,79	121943,79
52	98242,20	121944,15
53	98244,84	121944,98
54	98248,23	121946,75
55	98251,26	121949,10
56	98253,84	121951,92
57	98255,14	121953,97
58	98255,37	121957,82
59	98245,50	121957,53
60	98245,64	121954,59
61	98242,64	121954,46
62	98242,50	121957,45
63	98159,18	121955,06
64	98128,15	121954,17
65	98138,10	121964,94
66	98250,59	122086,70
67	98439,66	122291,35
68	98650,15	122519,18
69	98666,64	122509,88
70	98658,17	122332,32
71	98656,72	122301,99
72	98655,77	122282,01
73	98640,83	121968,87
74	98471,95	121964,03
75	98423,20	121962,63
76	98423,24	121959,63
77	98420,24	121959,60
78	98420,20	121962,54
79	98417,03	121962,45
80	98417,31	121935,45
81	98392,85	121934,68

1	2	3
82	98385,83	121934,48
83	98376,81	121934,22
84	98374,44	121934,15
85	98369,17	121934,00
86	98366,69	121933,93
87	98359,55	121933,72
88	98355,69	121933,61
89	98350,98	121933,48
90	98346,93	121933,36
91	98341,34	121933,20
92	98323,50	121932,69
93	98306,12	121932,19
94	98295,88	121931,90
95	98280,13	121931,45
96	98274,57	121931,29
97	98270,93	121931,18
98	98264,93	121931,01
99	98244,76	121930,43
100	98239,38	121930,28
101	98236,34	121930,19
102	98232,53	121930,08
103	98221,60	121929,77
104	98215,85	121929,60
105	98165,25	121928,15
106	98151,82	121927,77
107	98142,72	121927,51
108	98125,43	121926,83
109	98125,06	121926,83
110	98124,69	121926,85
111	98124,33	121926,90
112	98123,97	121926,97
113	98123,61	121927,06
114	98123,26	121927,17
115	98122,91	121927,31
116	98122,58	121927,46
117	98122,25	121927,64
118	98121,94	121927,83
119	98121,64	121928,04
120	98121,35	121928,28
121	98121,08	121928,52
122	98117,45	121928,52
123	98117,46	121928,60
124	98092,01	121927,87
125	98092,02	121927,57

1	2	3
126	98091,73	121926,85
127	98091,00	121926,52
128	98090,12	121926,46
129	98079,06	121926,24
130	98079,05	121926,24
131	98085,70	121892,94
132	98090,17	121664,97
133	98070,95	121664,42
134	98068,82	121574,32
135	98103,51	121575,31
136	98131,00	121576,11
137	98128,36	121668,29
138	98121,89	121893,97
139	98123,98	121914,02
Внутренний контур 1		
1	98423,92	121935,56
2	98423,81	121938,52
3	98420,81	121938,45
4	98420,84	121935,47
Зона планируемого размещения линейного объекта регионального значения 2		
1	98405,91	121962,13
2	98393,18	121961,77
3	98393,34	121958,84
4	98390,34	121958,68
5	98390,18	121961,68
6	98280,88	121958,52
7	98280,95	121955,52
8	98277,95	121955,46
9	98277,88	121958,46
10	98272,02	121958,29
11	98269,45	121950,55
12	98269,60	121944,17
13	98387,23	121947,54
14	98390,85	121947,65
15	98394,29	121947,74
16	98397,64	121947,84
17	98398,02	121947,96
18	98400,14	121949,87
19	98402,43	121952,56
20	98404,21	121955,62
21	98405,39	121958,94

4. Мероприятия по защите сохраняемых объектов капитального строительства (здание, строение, сооружение, объекты, строительство которых не завершено), существующих и строящихся на момент подготовки проекта планировки территории, а также объектов капитального строительства, планируемых к строительству в соответствии с ранее утвержденной документацией по планировке территории, от возможного негативного воздействия в связи с размещением линейного объекта регионального значения.

Перечень мероприятий включает комплексное геотехническое сопровождение строительства для обеспечения надежности и безопасности зданий (сооружений) при строительстве, а также безопасности соседней застройки, на которую может оказать влияние строительство, предварительную оценку геотехнической ситуации, инженерно-геологические изыскания, геотехническое обоснование проекта, технологический регламент ведения работ, мониторинг за сохранностью зданий и сооружений при производстве работ и контроль качества работ, послестроительный мониторинг.

5. Мероприятия по охране окружающей среды.

Мероприятия по охране окружающей среды, которые будут осуществляться в период строительства и эксплуатации линейного объекта регионального значения.

Перед началом производства строительных работ будут выполнены: расчистка территории строительной площадки, планировка подъездов, уложены дорожные плиты под временные дороги, подготовлены площадки для складирования материалов и конструкций, обеспечено временное водоснабжение стройплощадки, при выезде со стройплощадки оборудована мойка колес.

Площадки складирования будут выполнены из дорожных плит. Складирования сыпучих материалов не осуществляется, использование сыпучих материалов проводится «с колес».

Охрана земель в период строительства обеспечивается: нулевым балансом при проведении земляных работ, проведением вертикальной планировки и организацией благоустройства территории участка после завершения строительства, складированием материалов, изделий и строительных конструкций на оборудованной площадке, организацией места сбора строительных отходов в соответствии с требованиями СанПиН 2.1.7.1322-03 «Гигиенические требования к размещению и обезвреживанию отходов производства и потребления», недопущением проливов топлива автотехники.

Мероприятия по охране земель в период строительства: обеспечение водоотвода с площадки, складирование материалов, изделий и строительных конструкций на оборудованной площадке, использование на строительной площадке биотуалета, запрещение сжигания строительных отходов на строительной площадке, восстановление нарушенных территорий (при необходимости), вертикальная планировка, организация места сбора строительных отходов в соответствии с требованиями правил СанПиН 2.1.7.1322-03 «Гигиенические требования к размещению и обезвреживанию отходов производства и потребления».

6. Мероприятия по защите территории от чрезвычайных ситуаций природного и техногенного характера, в том числе по обеспечению пожарной безопасности и гражданской обороне.

Предусматриваются следующие мероприятия по защите территории от чрезвычайных ситуаций техногенного и природного характера.

В случае возникновения аварийной ситуации риску подвергаются только работники, занятые в строительстве, в виду полного ограничения движения транспорта на время строительства линейного объекта регионального значения.

В случае аварии, связанной с разливом аварийно химически опасных веществ, в качестве мер защиты населения предусматривается использование противогазов и других средств защиты органов дыхания, а также эвакуация в свободную от заражения зону.

В случае аварий с легковоспламеняющимися жидкостями в зонах действия поражающих факторов могут оказаться участники дорожного движения. Специальных технических мероприятий по снижению риска не требуется.

Предусматриваются следующие противопожарные мероприятия для линейного объекта

регионального значения:

допуск отделочных и строительных материалов, оборудования и кабельной продукции, имеющих сертификаты соответствия Государственного стандарта России и сертификаты пожарной безопасности;

обеспечение беспрепятственной эвакуации людей с проектируемой территории;

обеспечение возможности беспрепятственного ввода и передвижения на проектируемой территории сил и средств ликвидации чрезвычайных ситуаций, в том числе пожарного автотранспорта;

обеспечение наружного пожаротушения от ближайших пожарных гидрантов на коммунальной сети.

Для обеспечения ввода пожарного автотранспорта к проектируемому участку дороги предусматривается использование существующей улично-дорожной сети.

На проектируемых водопроводных линиях предусматривается установка пожарных гидрантов и отключающей (запорной) арматуры.

Проектными решениями не предусмотрены особые требования к проведению мероприятий по спасению людей и материальных ценностей при пожаре на проезжей части ввиду того, что дороги имеют свободную (открытую) проезжую и тротуарную часть, а следовательно, не имеют закрытых эвакуационных путей в пределах каких-либо помещений. При возможном пожаре эвакуация людей будет производиться по проезжей части в безопасную (свободную) сторону от опасных факторов пожара.

Спасение материальных ценностей (различной автомобильной и железнодорожной техники) предусмотрено силами и средствами специализированных формирований (Министерством Российской Федерации по делам гражданской обороны, чрезвычайным ситуациям и ликвидации последствий стихийных бедствий, дорожными службами).

Мероприятия по защите людей.

Мероприятия по защите людей в военное время.

В границах проектирования расположен линейный объект регионального значения, включающий в себя мостовое сооружение и автомобильные магистрали, в том числе устойчивого функционирования, входящие в состав транспортной инфраструктуры Санкт-Петербурга, территория которого отнесена к особой группе по гражданской обороне. Функционирование рассматриваемого участка транспортной инфраструктуры Санкт-Петербурга может быть предусмотрено в военное время (при военных конфликтах). Таким образом, организации, эксплуатирующие рассматриваемые линейные сооружения, могут продолжать свою деятельность в военное время (при военных конфликтах).

Порядок эксплуатации линейного объекта регионального значения на проектируемой территории в военное время определяется планом гражданской обороны Санкт-Петербурга.

Согласно проекту планировки решения по укрытию населения не требуются.

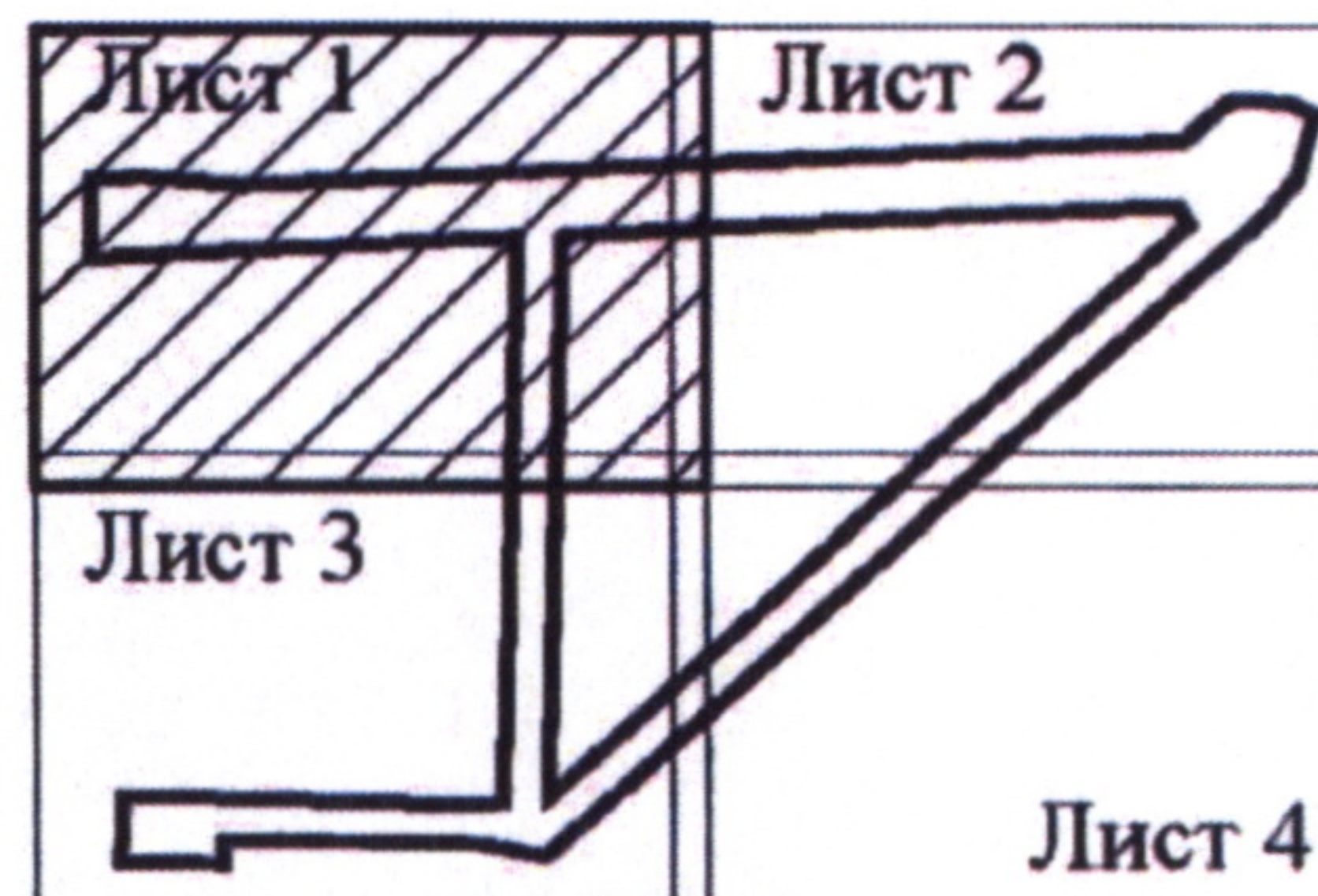
Мероприятия по защите персонала организаций, продолжающих работу в военное время.

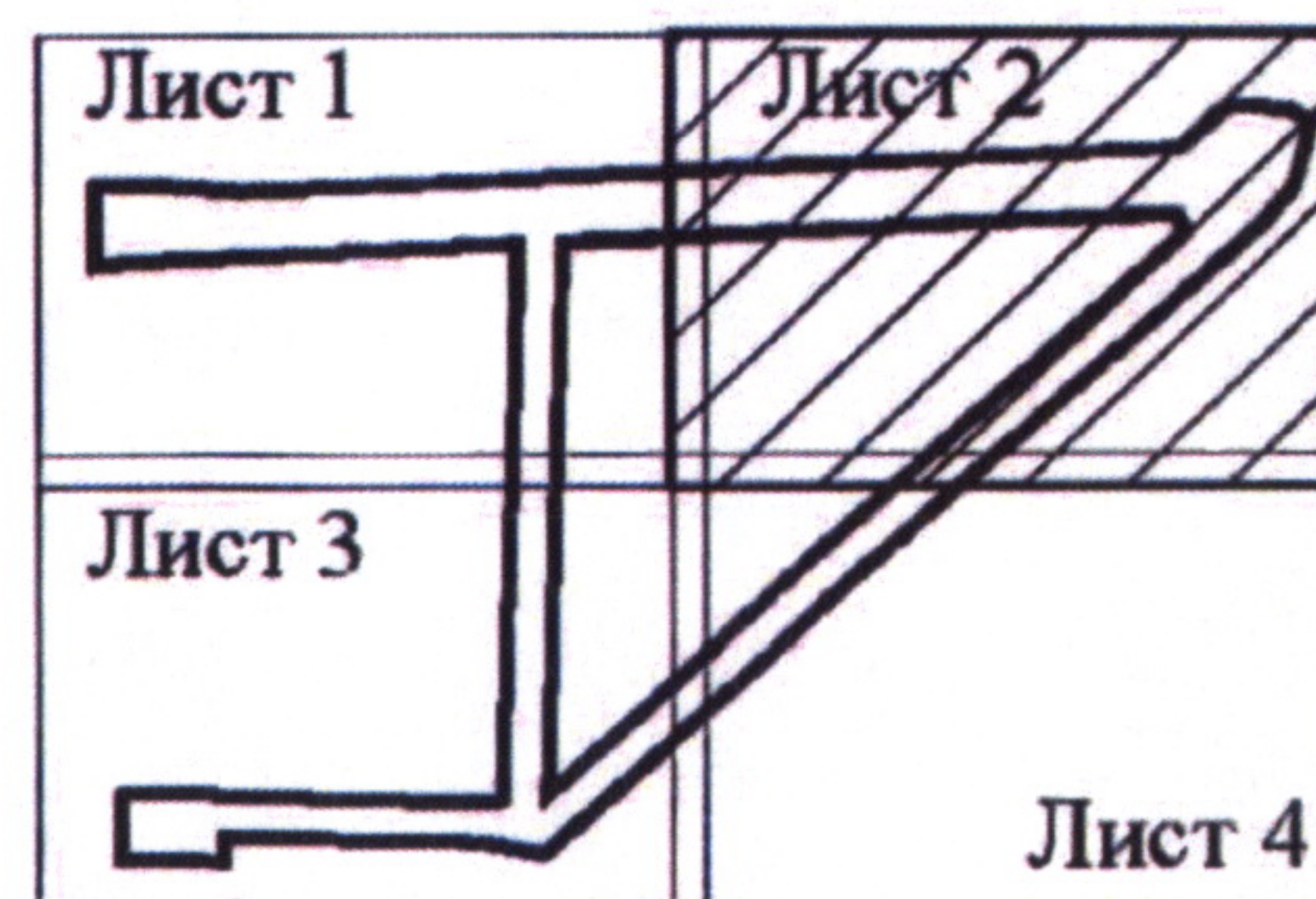
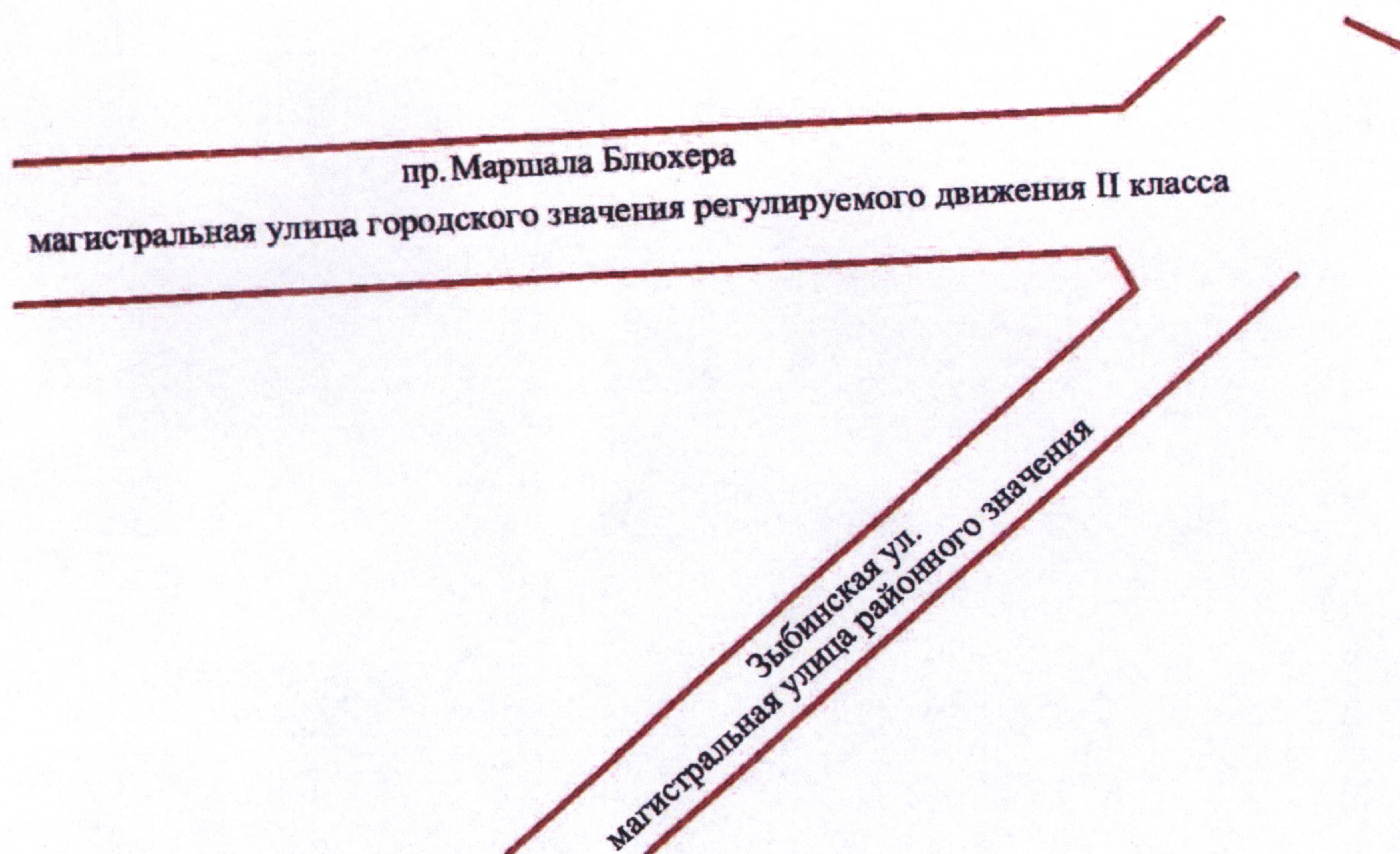
Мероприятия по защите и укрытию персонала работающей смены дежурного и линейного персонала организаций, обеспечивающих жизнедеятельность района размещения линейного объекта регионального значения и выполняющих мероприятия по гражданской обороне на ней, учтены в планах по гражданской обороне соответствующих организаций, имеющих мобилизационные задания и продолжающих работу в военное время.

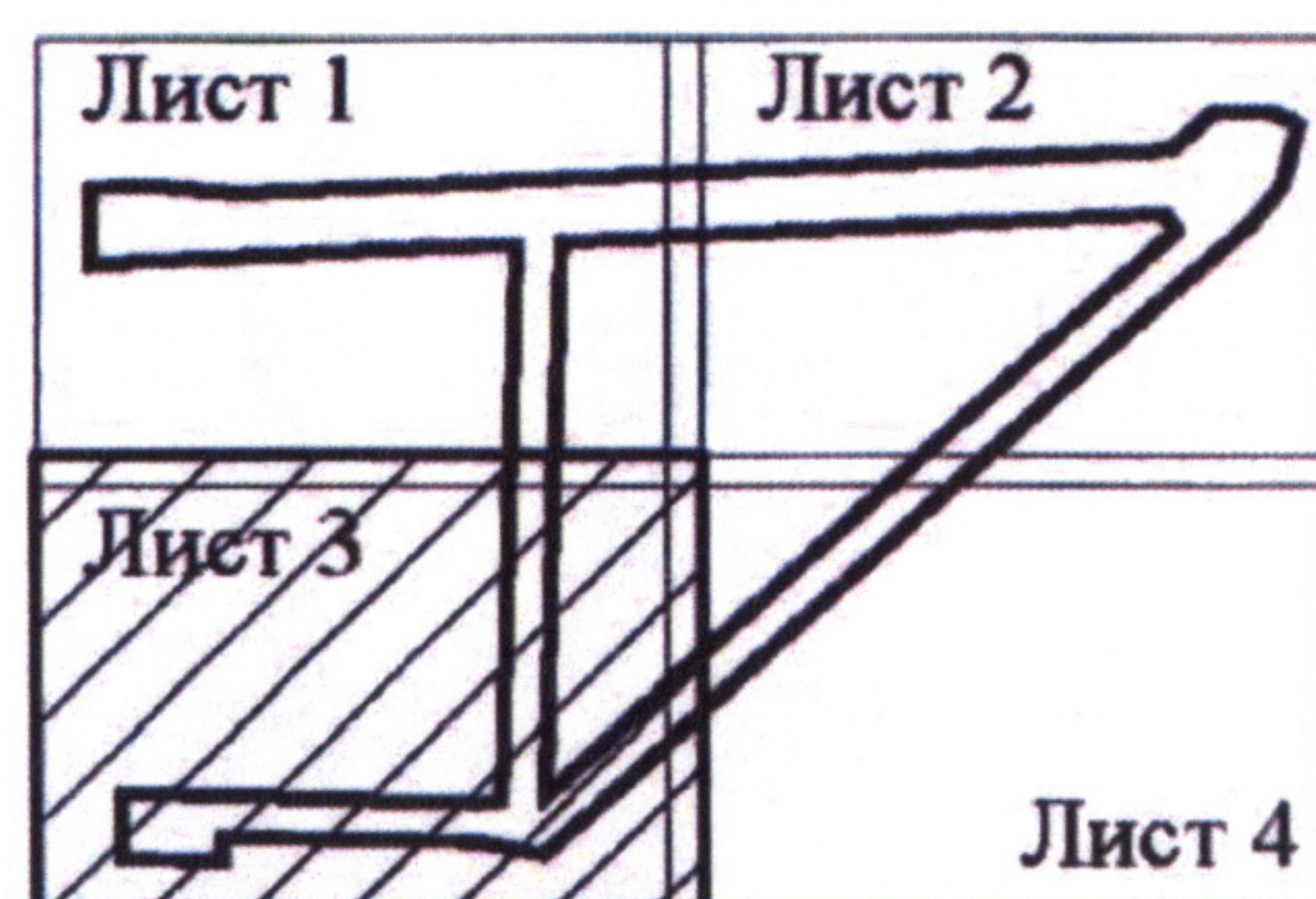
На рассматриваемой территории отсутствуют и не предусматриваются к размещению объекты, для которых существует возможность приспособления под объекты гражданской обороны.




ЧЕРТЕЖ
межевания территории для размещения линейного объекта регионального значения
«Перспективное продолжение пр. Маршала Блохера от Индустриального пр.,
Зыбинской ул., ул. Потапова»
(красные линии)



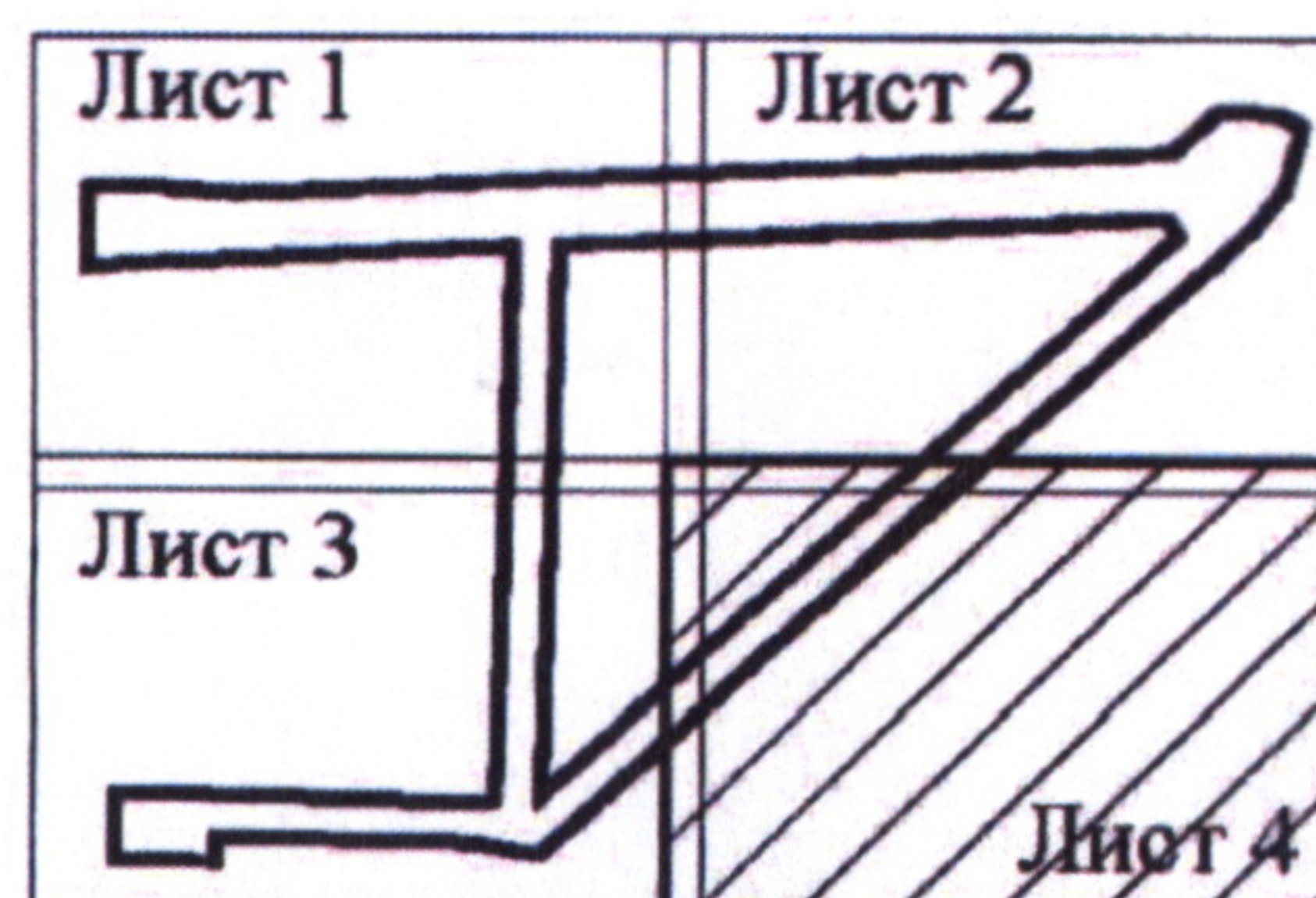






Условные обозначения

— красные линии



Приложение № 5
к постановлению
Правительства Санкт-Петербурга
от 23.12.2019 № 940

ПЕРЕЧЕНЬ И СВЕДЕНИЯ

о площади образуемых земельных участков, которые будут отнесены к территориям общего пользования или имуществу общего пользования, в том числе в отношении которых предполагаются резервирование и (или) изъятие для государственных нужд; способы образования земельных участков; вид разрешенного использования образуемых земельных участков в соответствии с проектом планировки территории для размещения линейного объекта регионального значения «Перспективное продолжение пр. Маршала Блюхера от Индустриального пр., Зыбинской ул., ул. Потапова»

№ п/п	Условный номер образуемого земельного участка	Вид разрешенного использования образуемых земельных участков	Площадь образуемых земельных участков, га	Способ образования земельного участка
1	2	3	4	5
1	1	Земельные участки (территории) общего пользования – улично-дорожная сеть	1,2731	Образование земельных участков из земель, находящихся в государственной собственности
2	2	Земельные участки (территории) общего пользования – улично-дорожная сеть	0,1850	Образование земельных участков из земель, находящихся в государственной собственности
3	3	Земельные участки (территории) общего пользования – улично-дорожная сеть	0,1717	Образование земельных участков из земель, находящихся в государственной собственности
4	4	Земельные участки (территории) общего пользования – улично-дорожная сеть	1,5294	Перераспределение
5	5	Земельные участки (территории) общего пользования – улично-дорожная сеть	3,2654	Перераспределение



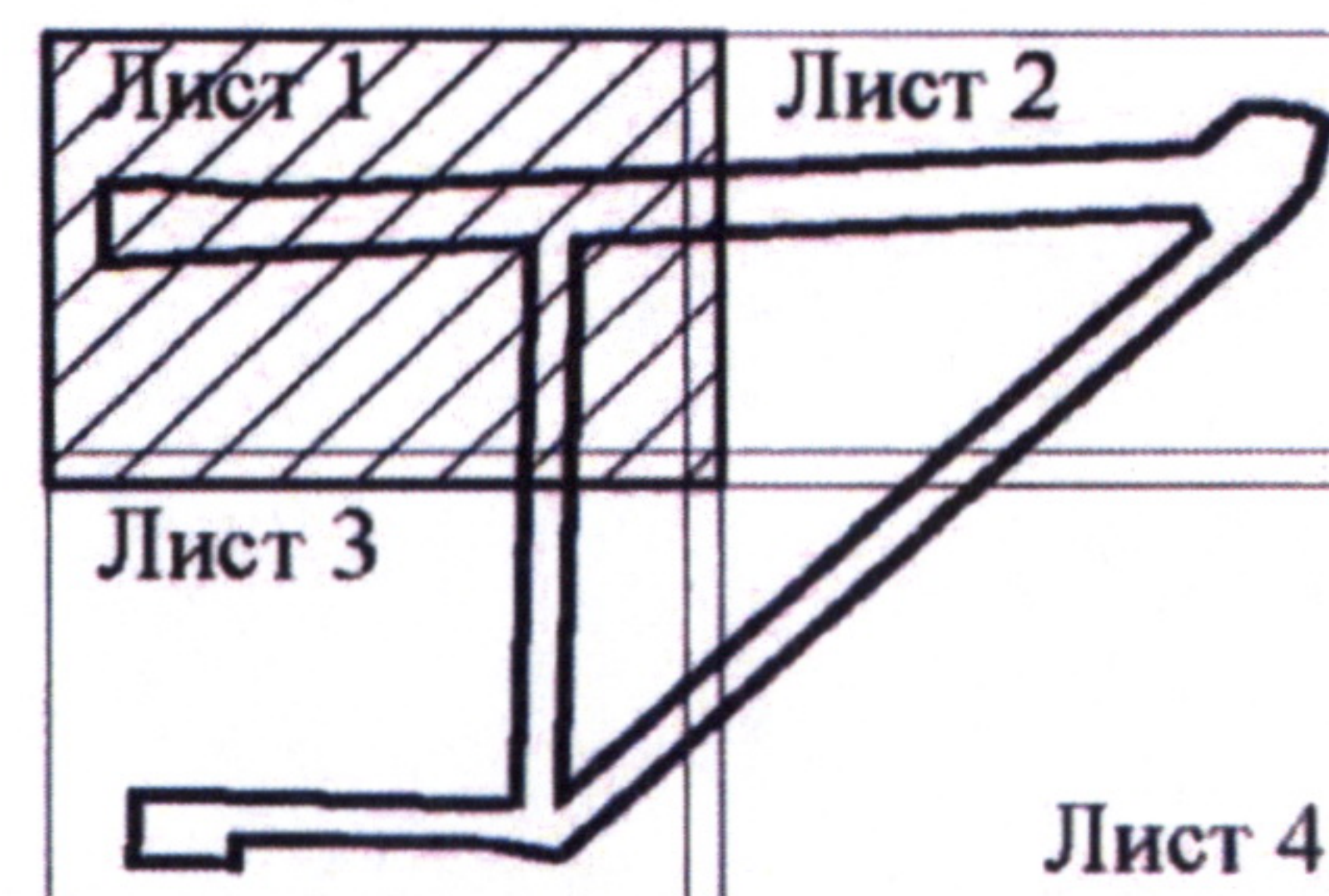
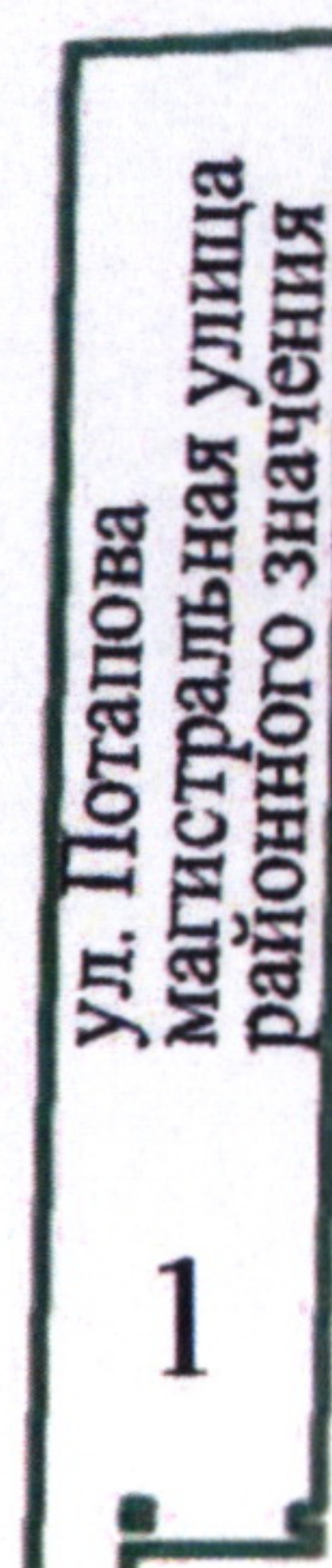
ЧЕРТЕЖ

**межевания территории для размещения линейного объекта регионального значения
«Перспективное продолжение пр. Маршала Блюхера от Индустриального пр.,
Зыбинской ул., ул. Потапова»
(границы и условные номера образуемых земельных участков, в том числе
в отношении которых предполагаются их резервирование и (или) изъятие
для государственных нужд)**

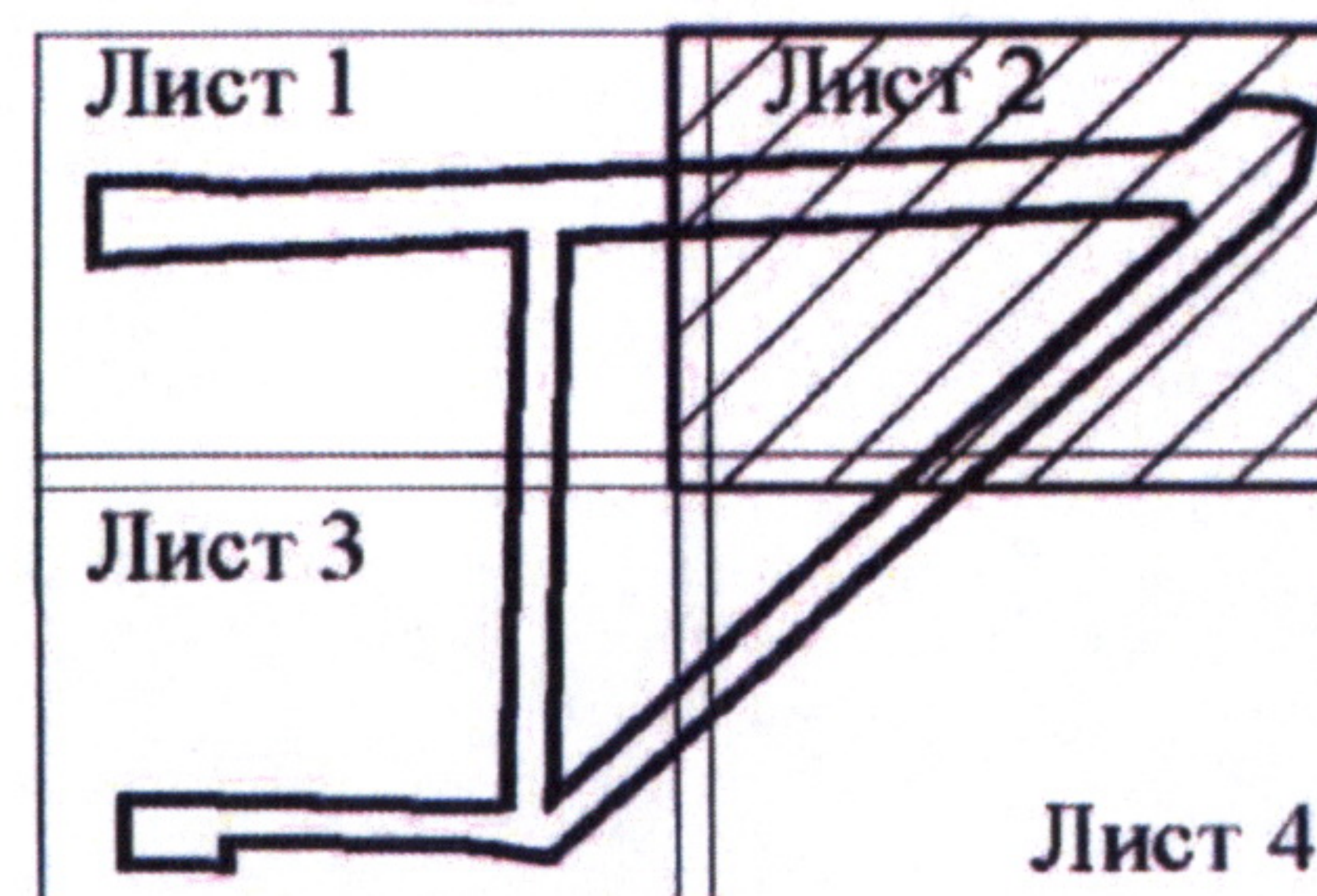
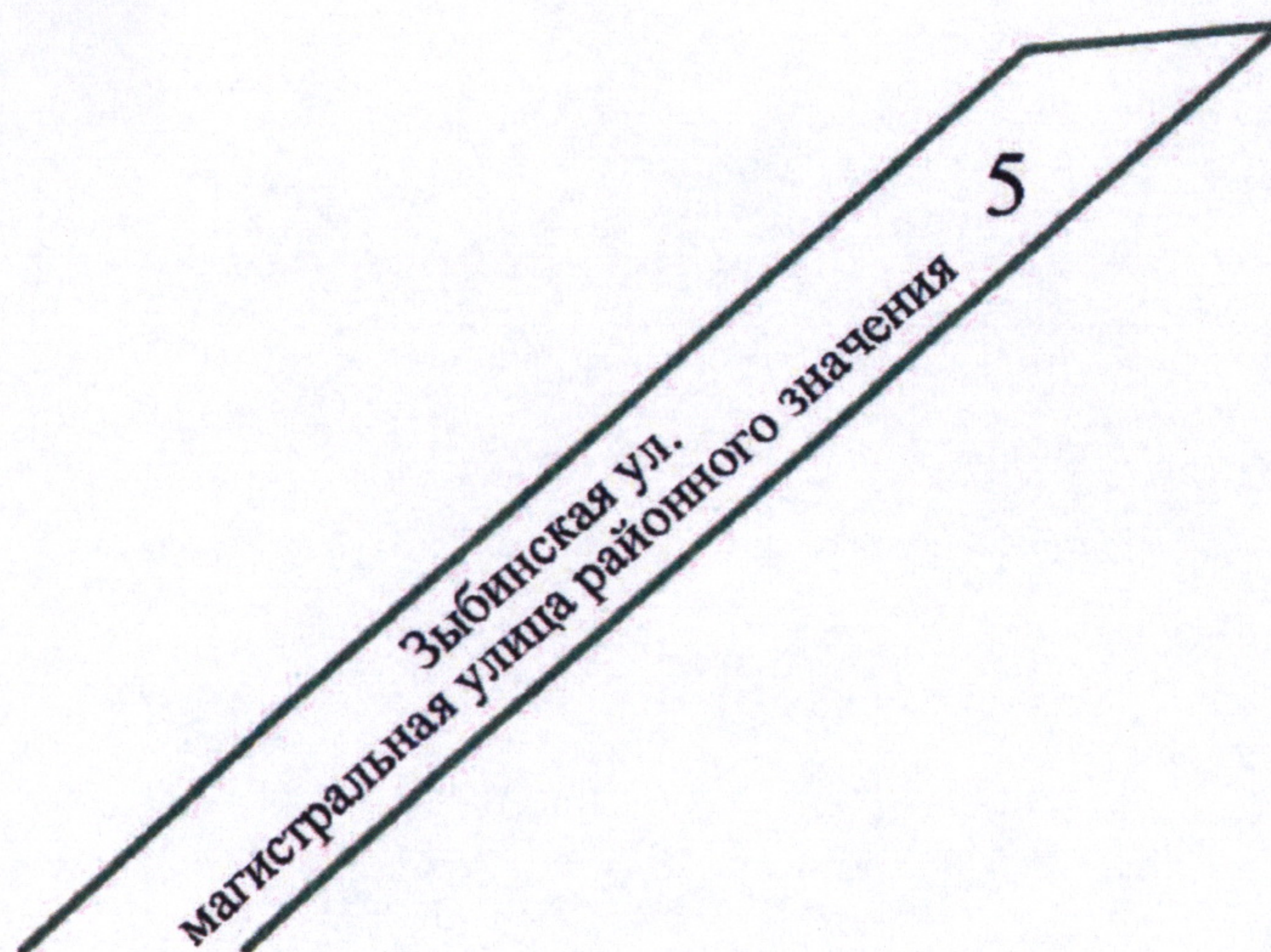
Индустриальный пр.

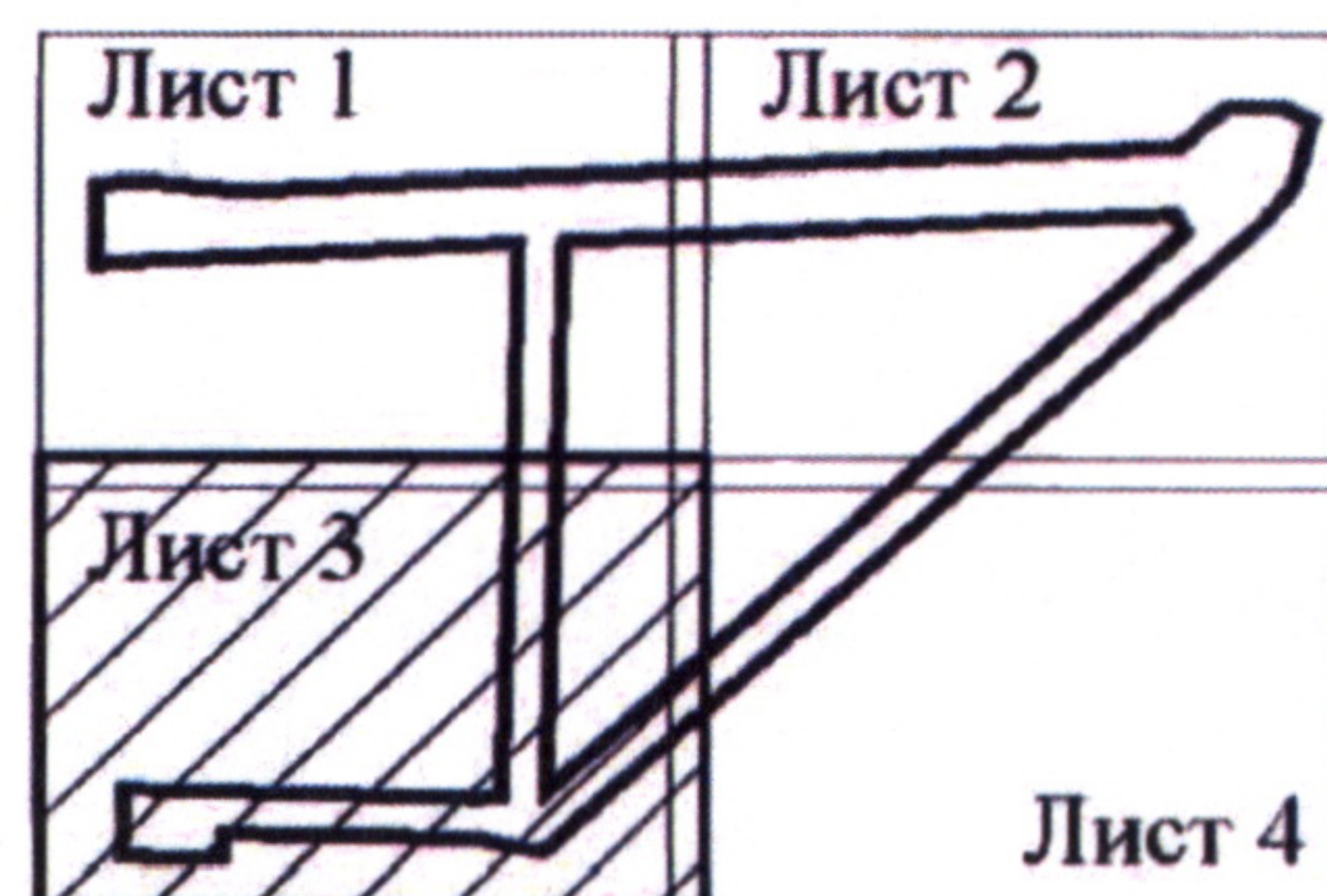
пр. Маршала Блюхера
магистральная улица городского значения регулируемого движения II класса

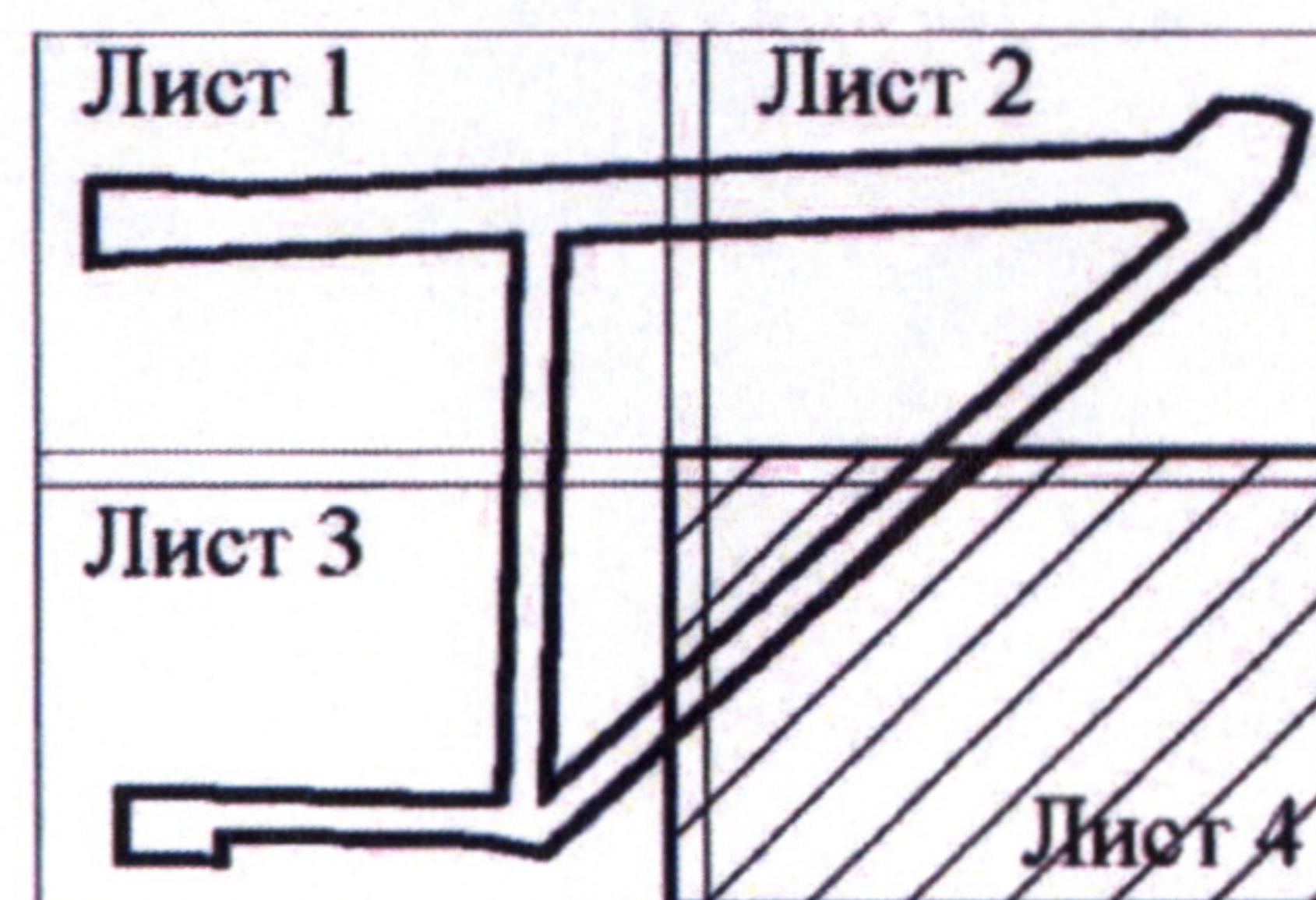
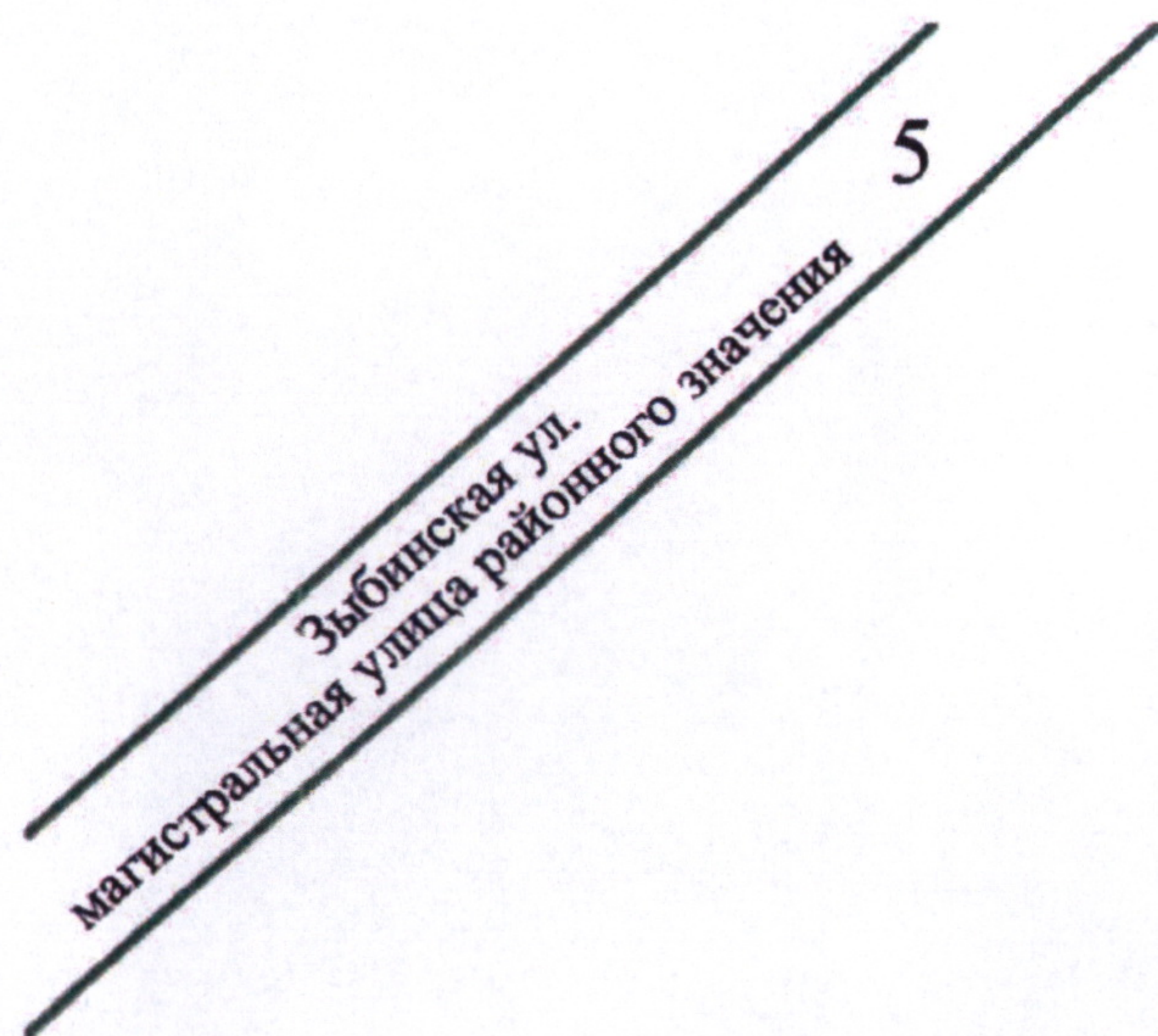
Индустриальный пр.




пр. Маршала Блюхера
магистральная улица городского значения регулируемого движения II класса







Условные обозначения

-  — границы образуемых земельных участков, в том числе в отношении которых предполагаются их резервирование и (или) изъятие для государственных нужд
- 1 — условные номера образуемых земельных участков, в том числе в отношении которых предполагаются их резервирование и (или) изъятие для государственных нужд



Приложение № 7
к постановлению
Правительства Санкт-Петербурга
от 23.12.2019 № 940

СВЕДЕНИЯ

о границах территории для размещения линейного объекта регионального значения
«Перспективное продолжение пр.Маршала Блюхера от Индустриального пр.,
Зыбинской ул., ул.Потапова», содержащие перечень координат характерных точек этих
границ в системе координат, используемой для ведения
Единого государственного реестра недвижимости

№ точки	X	Y
1	2	3
Образуемый земельный участок № 1		
1	98420,20	121962,54
2	98420,24	121959,60
3	98423,24	121959,63
4	98423,20	121962,63
5	98471,95	121964,03
6	98640,83	121968,87
7	98638,92	121928,61
8	98123,98	121914,02
9	98125,31	121926,83
10	98125,43	121926,83
11	98142,72	121927,51
12	98151,82	121927,77
13	98165,25	121928,15
14	98215,85	121929,60
15	98221,60	121929,77
16	98232,53	121930,08
17	98236,34	121930,19
18	98239,38	121930,28
19	98244,76	121930,43
20	98264,93	121931,01
21	98270,93	121931,18
22	98274,57	121931,29
23	98280,13	121931,45
24	98295,88	121931,90
25	98306,12	121932,19
26	98323,50	121932,69
27	98341,34	121933,20
28	98346,93	121933,36
29	98350,98	121933,48
30	98355,69	121933,61
31	98359,55	121933,72
32	98366,69	121933,93
33	98369,17	121934,00

1	2	3
34	98374,44	121934,15
35	98376,81	121934,22
36	98385,83	121934,48
37	98392,85	121934,68
38	98417,31	121935,45
39	98417,03	121962,45
Внутренний контур 1		
1	98423,92	121935,56
2	98423,81	121938,52
3	98420,81	121938,45
4	98420,84	121935,47
Образуемый земельный участок № 2		
1	98398,02	121947,96
2	98400,14	121949,87
3	98402,43	121952,56
4	98404,21	121955,62
5	98405,39	121958,94
6	98405,91	121962,13
7	98393,18	121961,77
8	98393,34	121958,84
9	98390,34	121958,68
10	98390,18	121961,68
11	98280,88	121958,52
12	98280,95	121955,52
13	98277,95	121955,46
14	98277,88	121958,46
15	98272,02	121958,29
16	98269,45	121950,55
17	98269,60	121944,17
18	98387,23	121947,54
19	98390,85	121947,65
20	98394,29	121947,74
21	98397,64	121947,84
Образуемый земельный участок № 3		
1	98245,64	121954,59
2	98242,64	121954,46
3	98242,50	121957,45
4	98159,18	121955,06
5	98128,15	121954,17
6	98126,72	121940,38
7	98147,94	121940,80
8	98157,15	121941,06
9	98176,32	121941,61
10	98238,86	121943,40
11	98240,79	121943,79
12	98242,20	121944,15

3

1	2	3
13	98244,84	121944,98
14	98248,23	121946,75
15	98251,26	121949,10
16	98253,84	121951,92
17	98255,14	121953,97
18	98255,37	121957,82
19	98245,50	121957,53
Образуемый земельный участок № 4		
1	98131,00	121576,11
2	98128,36	121668,29
3	98121,89	121893,97
4	98123,98	121914,02
5	98125,31	121926,83
6	98125,06	121926,83
7	98124,69	121926,85
8	98124,33	121926,90
9	98123,97	121926,97
10	98123,61	121927,06
11	98123,26	121927,17
12	98122,91	121927,31
13	98122,58	121927,46
14	98122,25	121927,64
15	98121,94	121927,83
16	98121,64	121928,04
17	98121,35	121928,28
18	98121,08	121928,52
19	98117,45	121928,52
20	98117,46	121928,60
21	98092,01	121927,87
22	98092,02	121927,57
23	98091,73	121926,85
24	98091,00	121926,52
25	98090,12	121926,46
26	98079,06	121926,24
27	98079,05	121926,24
28	98085,70	121892,94
29	98090,17	121664,97
30	98070,95	121664,42
31	98068,82	121574,32
32	98103,51	121575,31
Образуемый земельный участок № 5		
1	98091,81	121938,34
2	98091,26	121939,58
3	98090,49	121940,01
4	98088,59	121940,01
5	98077,81	121939,55

1	2	3
6	98076,41	121939,51
7	98073,93	121951,92
8	98380,19	122284,73
9	98410,74	122317,92
10	98656,41	122584,87
11	98650,15	122519,18
12	98439,66	122291,35
13	98250,59	122086,70
14	98138,10	121964,94
15	98128,15	121954,17
16	98126,72	121940,38
17	98125,06	121940,35
18	98124,69	121940,33
19	98124,32	121940,28
20	98123,96	121940,21
21	98123,60	121940,11
22	98123,24	121940,00
23	98122,90	121939,86
24	98122,56	121939,71
25	98122,24	121939,53
26	98121,92	121939,34
27	98121,62	121939,12
28	98121,33	121938,89
29	98121,06	121938,64
30	98120,80	121938,37
31	98120,56	121938,09
32	98120,33	121937,80
33	98120,13	121937,49
34	98117,19	121937,42
35	98091,84	121936,65

